



浙江城建规划设计院有限公司  
ZHEJIANG URBAN CONSTRUCTION PLANNING AND DESIGNING INSTITUTE

开发区大侣片强基工程-大侣西路（西二环路-城北路）两侧绿化景观整治提升工程

景观

专业会签		

图 纸 目 录

第      页, 共      页

序号	图纸名称	图幅	图号
1	国建设计总说明一	A2	SM01
2	国建设计总说明二	A2	SM02
3	大伯路节点一、二平面图	A2	Z1.01
4	大伯路节点三、四平面图	A2	Z1.02
5	西二环路节点一平面图	A2	X1.01
6	西二环路节点一网格平面图	A2	X1.02
7	西二环路节点二平面图	A2	X1.03
8	西二环路节点二网格平面图	A2	X1.04
9	千禧路节点一平面图	A2	X2.01
10	千禧路节点一网格平面图	A2	X2.02
11	地面装饰A详图	A2	X2.03
12	千禧路节点二平面图	A2	X2.04
13	千禧路节点二网格平面图	A2	X2.05
14	地面装饰B、C详图	A2	X2.06
15	青美路节点平面图	A2	X3.01
16	地面装饰D详图	A2	X3.02
17	电缆、花朵一意沟图	A2	X4.01
18	花朵二意沟图	A2	X4.02
19	花朵三意沟图	A2	X4.03
20	道路做法详图	A2	T1.01
21	道路主要工程数量表	A2	T1.02
22			
23			
24			
25			
26			
27			
28			
29			
30			

序号	图纸名称	图幅	图号
31			
32			
33			
34			
35			
36			
37			
38			
39			
40			
41			
42			
43			
44			
45			
46			
47			
48			
49			
50			
51			
52			
53			
54			
55			
56			
57			
58			
59			
60			



本图版权属于浙江城建规划设计院有限公司所有，除本工程外对本图的任何其它用途和复制，必须获得本公司的书面许可。

THE OWNERSHIP OF THE COPYRIGHT IN THIS DRAWING IS RETAINED BY ZHEJIANG URBAN CONSTRUCTION PLANNING AND DESIGN INSTITUTE. WRITTEN CONSENT MUST BE OBTAINED BEFORE ANY USE OR REPRODUCTION OF THE DRAWING.

浙江城建规划设计院有限公司

ZHEJIANG URBAN CONSTRUCTION PLANNING AND DESIGNING INSTITUTE

城乡规划编制甲级;自然资源甲字Z2330497  
建筑行业(建筑工程)甲级      风景园林(工程设计)专项甲级  
市政行业(给水工程、排水工程、道路工程、桥梁工程)专业乙级  
证书编号: A133009581a233009588

变更及备注:

图纸以最新版为准，未加盖本院出图章无效

合作设计单位:

工程建设单位:

浙江中杭建设开发有限公司

工程名称:

开化县农村生活污水一体化处理工程  
(二期工程一期工程)开化县农村生活污水工程

子项名称:

图纸名称:

目录

审 定:

审 核:

项目负责:

专业负责:

校 对:

设计制图:

工程编号:

工程类别/专业: /市政

图纸比例:

阶段/版次: /

出图日期:

图纸编号:

ML



专业会签		

# 园建筑设计总说明一

## 一、一般说明：

- 本工程图纸所注尺寸除总平面及标高以米(m)为单位外，其余均以毫米(mm)为单位。
- 本工程给排水、电气、动力等设备管道穿过钢筋混凝土或砌体，均需预埋或预留孔，不宜临时开凿，并应密切配合各工种施工。
- 本工程施工应遵守各有关施工规范及规程。

## 二、设计依据：

- 城市居住区规划设计标准 GB50180-2018
- 公园设计规范 GB51192-2016
- 城乡建设用地竖向规划规范 CJJ83-2016
- 城市道路工程设计规范 CJJ37-2012(2016年版)
- 无障碍设计规范 GB50763-2012
- 工程结构可靠性设计统一标准 GB50153-2008
- 建筑结构可靠性设计统一标准 GB50068-2018
- 混凝土结构设计规范 GB50010-2010 (2015年版)
- 砌体结构设计规范 GB50003-2011
- 混凝土小型空心砌块建筑技术规程 JGJ/T 14-2011
- 《钢结构设计标准》 GB50017-2017
- 冷弯薄壁型钢结构技术规范 GB50018-2002
- 建筑抗震设计规范 GB50011-2010 (2016年版)
- 《建筑结构荷载规范》 GB50009-2012
- 建筑地基基础设计规范 GB50007-2011
- 建筑地基处理技术规范 JGJ79-2012
- 冻土地区建筑地基基础设计规范 JGJ118-2011
- 膨胀土地区建筑技术规范 GB50112-2013
- 木结构设计标准 GB5005-2017
- 木结构工程施工质量验收规范 GB50206-2012
- 木质地板铺装工程技术规程 CECS191: 2005
- 水泥混凝土路面施工及验收规范 GBJ97-87
- 沥青路面施工及验收规范 GB50092-1996
- 建筑地面设计规范 GB50037-2013
- 给水排水工程钢筋混凝土水池结构设计规程 CECS138-2002
- 《砾石路面设计标准》 《沥青路面技术规程》建设单位提供的相关资料

## 三、道路、广场部分设计说明：

- 适应于居住区、庭院、广场及公园内的道路设计。
- 设计荷载：

(1)小汽车承载标准按4.0KN/m<sup>2</sup>

(2)消防车承载标准按20.0KN/m<sup>2</sup>

(3)人行道承载标准按2.5KN/m<sup>2</sup>
- 除特别注明外，路宽小于等于3米的道路横坡为1%。
- 排水坡道双坡路拱中间采用圆曲线接顺，单坡向与地势的排水方向一致。
- 地面垫层下的填土应选用砂土、粉土、粘性土及其它有效填料，不得使用过湿土、淤泥、腐植土、冻土、膨胀土及有机物含量大于8%的土。
- 压实回填土地基的密实度、每层铺土厚度及压实遍数应符合下表要求：

(1)除特别注明外，压实系数不应小于0.90；

(2)本表适用于填土厚度在2米以内的填土；

压实机具	每层铺土厚度(mm)	每层压实遍数
平碾	200~300	6~8
羊足碾	200~350	8~16
蛙式打夯机	200~250	3~4
人工打夯	不大于200	3~4

- 地面混凝土垫层应设置伸缩缝，并应符合以下要求：

(1)道路纵向缩缝宜采用平头缝，见图一，其间距为3~6m；

(2)道路横向缩缝宜采用假缝，见图二，其间距为6m，缝宽为10mm，深度为垫层厚度的1/3，水泥砂浆填缝；

(3)道路纵向伸缝间距为20~30m，见图三，缝宽为20mm，垫层断开，缝内填充沥青胶泥；

(4)大面积广场按6×6米设置平头缩缝，24×24米设置伸缝；

(5)不同厚度垫层交界处应设置间断式沉降缝过渡措施，见图四。

## 五、面材铺贴设计说明：

- 1米以下的石材(矮墙、种植池)垂直铺贴：1:2.5水泥砂浆打底20厚，原浆找平，10厚纯水泥砂浆贴面材。
- 1米以上的石材(园景墙，园林小品建筑外墙)垂直挂贴：详见图五构造做法
- 地面干铺（水平铺贴）：1:3干硬性水泥砂浆30厚，面2厚纯水泥粉（洒适量清水）干铺面材。
- 湿铺（水平铺贴）：1:2.5水泥砂浆打底20厚，10厚纯水泥砂浆铺贴。  
备注：除特别注明外，面材之间缝宽为1~1.5mm，细砂填缝。



本图版权属于浙江城建规划设计院有限公司所有，除本工程外对本图的任何其它用途和复制，必须获得本公司的书面许可。  
THE OWNERSHIP OF THE COPYRIGHT IN THIS DRAWING IS RETAINED BY ZHEJIANG URBAN CONSTRUCTION PLANNING AND DESIGN INSTITUTE. WRITTEN CONSENT MUST BE OBTAINED BEFORE ANY USE OR REPRODUCTION OF THE DRAWING.

**浙江城建规划设计院有限公司**  
ZHEJIANG URBAN CONSTRUCTION PLANNING AND DESIGNING INSTITUTE

城乡规划编制甲级:自办证甲字22330497  
建筑行业(建筑工程)甲级 风景园林(工程设计)专项甲级  
市政行业(给水工程、排水工程、道路工程、桥梁工程)专业乙级  
证书编号: A133009581A233009588

备注及说明：

图纸以最新版为准，未加盖本院出图章无效

合作设计单位：

工程建设单位：

诸暨市城市建设开发集团有限公司

工程名称：

开发大悦城项目工程—大悦城  
(西二单元—商业)前期工程及景观提升工程

子项名称：

图纸名称：

园建筑设计说明一

管 定：

管 核：

项目负责：

专业负责：

校 对：

设计制图：

工程编号：24-04-2227

工程类别/专业：/景观

图纸比例：

阶段/版次：

/

出图日期：

图纸编号：

SM01

专业会签		

## 园建筑设计总说明二

- 5、任何同质材料不同颜色之间的乱拼，都是在确保用料比例符合设计图纸要求总量的前提下，采用随机的方法来选取石块/砖块来进行铺装，而非图案的混铺。
- 6、所有的烧面，均为利用切面来烧，而非现场利用光面来烧。
- 7、河石为自然河石经过击水冲刷、硫酸铜浸泡等工艺，确保今后不易积尘、生长青苔的特殊处理。不宜简单采用河石或雨花石代替。
- 8、所有铺装不能出现泛碱的情况，注意水泥工艺。
- 9、所有石材外露部分除特别要求外，要求正面和侧面采用相同的表面处理方式。
- 10、装饰用材露明部分为优质硬木，含水率不大于15%，均应做防腐处理。原色木构件须涂渗透性透明保护漆二道，凡属上人平台的户外木结构面涂耐磨性透明保护漆二道。
- 11、铺装面材以下垫层若设有伸缩缝，面材分块必须与垫层伸缩缝一致，见图六。

### 六、砌体结构设计说明：

- 1、材料：

(1)砌体及砂浆强度等级：

潮湿程度	烧结普通砖	混凝土普通砖 蒸压普通砖	混凝土砌块	石材	水泥砂浆
稍潮湿的	MU15	MU20	MU7.5	MU30	MU5
很潮湿的	MU20	MU20	MU10	MU30	MU7.5
含水饱和的	MU20	MU25	MU15	MU40	MU10

(2)钢筋强度等级：

(钢筋的强度标准值应具有不小于95%的保证率)

除特别注明外，HPB300级钢筋(?) 钢筋强度设计值  $f_y=f_y'=270\text{N/mm}^2$ ；

除特别注明外，HRB400级钢筋(?) 钢筋强度设计值  $f_y=f_y'=360\text{N/mm}^2$ ；

(3)混凝土强度等级：基础垫层为C20,除特别注明外其它混凝土为C25

- 2、结构的环境类别:0.100以上为一类,0.100以下为二(a)类。

- 3、混凝土按其耐久性应符合下表要求

环境条件	最大水灰比	最大氯离子含量(%)	最大碱含量Kg/m <sup>3</sup>
—	0.60	0.30	不限制
二(a)类	0.55	0.20	3.0

- 4、混凝土保护层及钢筋锚固长度详见结构设计说明。

- 5、砌体结构施工质量等级为B级。

- 6、凡与混凝土柱或墙壁砖垛连接的墙体沿墙高每500高设2?6@500,墙内通长布置。

- 7、构造柱应先砌墙后浇柱,墙沿高砌成马牙槎，完成后与构造柱整体浇筑。

马牙槎伸入墙体60~100mm、槎高200~300mm并应为砌体材料高度的整数倍。

- 8、砖砌体距地坪60处设防潮层一道，其做法为抹20厚1:2.5水泥砂浆，内掺5%防水剂。

### 七、钢结构部份设计说明：

- 1、除图上特别注明外，主钢构采用Q235钢其性能应符合《普通碳素结构钢技术条件》（GB700-2006）。

- 2、焊接

(1)除特别注明外，本工程所有焊条均为E43型；

(2)焊接时应选择合理的焊接工艺及焊接顺序，以减小钢结构中产生的焊接应力和焊接变形；

(3)焊缝质量等级：梁翼缘和腹板的连接焊缝为全熔透坡口焊，质量等级为二级，其他为三级；

(4)电焊采用电弧焊接，构件的焊缝高度在图中未标明处均为6mm；

(5)焊缝长度一律为周边满焊；

- 3、钢构件除锈采用钢刷清除构件的毛刺、铁锈、油污及附着在构件表面的杂物.构件除锈完成后在8小时（湿度较大时2-4小时）内，涂防锈漆，底漆充分干燥后，才容许次层涂装。但连接接头的接触面和工地焊缝两侧50毫米范围内安装前不涂漆，待安装后补漆。安装完毕后未刷底漆的部分及补焊、擦伤、脱漆处均应补刷底漆，每层漆膜厚度不应小于150um，然后刷调和面漆二度，面漆颜色为按单项工程确定。在使用过程应定期进行涂漆保护。

- 4、钢材、连接材料、焊条、焊丝、焊剂及螺栓、涂料底漆、面漆均应附有质量证明书。

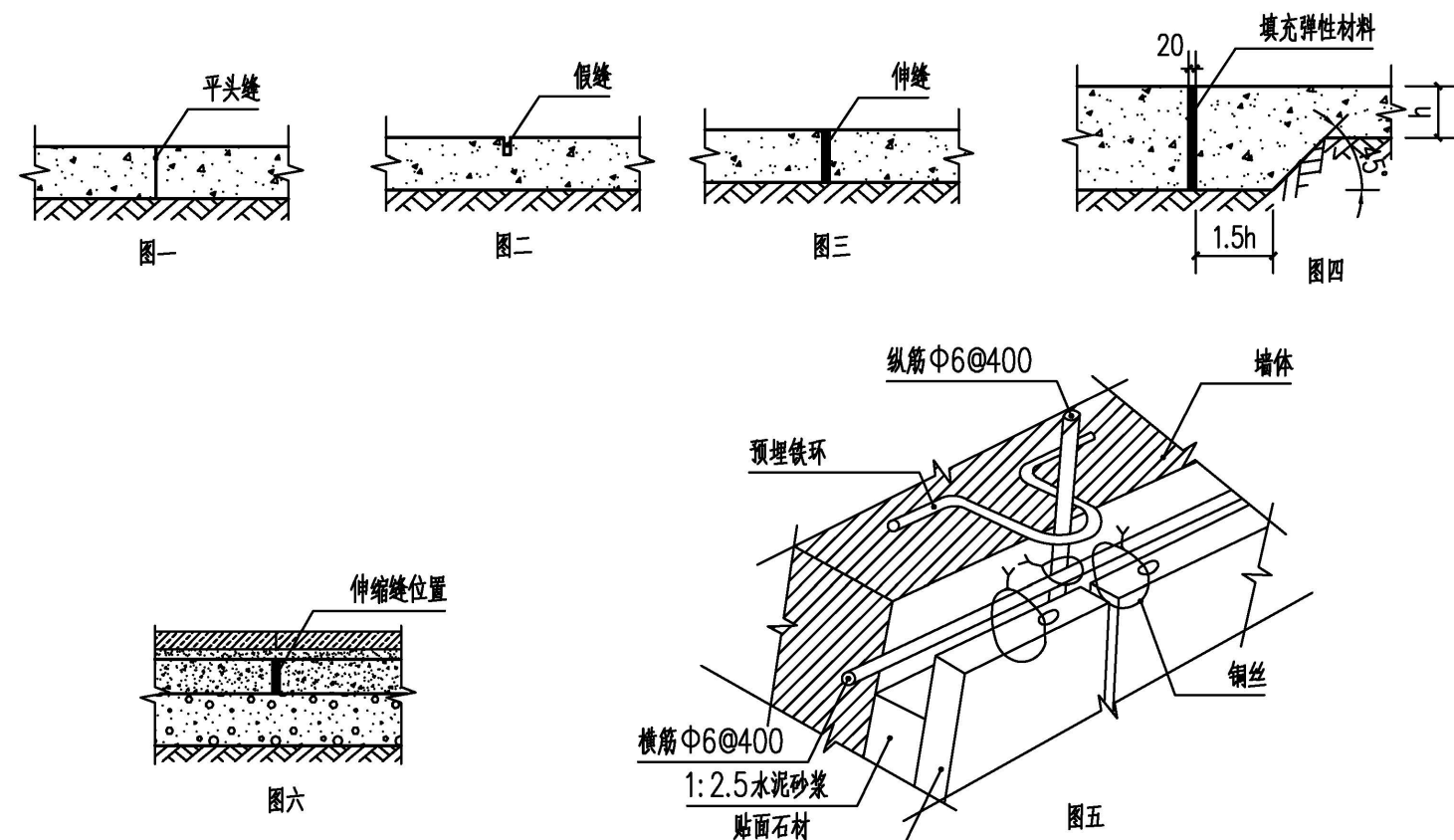
- 5、与砼固定的膨胀螺丝固定后灌浇沥青防腐。

- 6、钢结构维护：

钢结构使用过程中，应根据材料特性（如涂装材料使用年限，结构使用环境条件等），定期对结构进行必要维护（如对钢结构重新进行涂装，更换损坏构件等），以确保使用过程中的结构安全。

### 八、其它部分设计说明：

- 1、本工程施工图纸所示面层材料均应提供样板，经建设单位会同设计方认可后方可能施工。
- 2、本工程施工图纸所示尺寸与实际不符时，按实际尺寸为准。
- 3、图中未详尽之处，须严格按照国家现行的《工程施工及验收规范》及工程所在地法规执行。
- 4、本设计图纸需经过有关主管部门审批、盖章后方可施工。



本图版权属于浙江城建规划设计院有限公司所有，除本工程外对本图的任何其它用途和复制，必须获得本公司的书面许可。

THE OWNERSHIP OF THE COPYRIGHT IN THIS DRAWING IS RETAINED BY ZHEJIANG URBAN CONSTRUCTION PLANNING AND DESIGN INSTITUTE. WRITTEN CONSENT MUST BE OBTAINED BEFORE ANY USE OR REPRODUCTION OF THE DRAWING.

### 浙江城建规划设计院有限公司

ZHEJIANG URBAN CONSTRUCTION PLANNING AND DESIGNING INSTITUTE

城乡规划编制甲级:自发改审字22330497

建筑行业(建筑工程)甲级 风景园林(工程设计)专项甲级

市政行业(给水工程、排水工程、道路工程、桥梁工程)专业乙级

证书编号: A133009581A233009588

资料来源备注：

图纸以最新版为准，未加盖本院出图章无效

合作设计单位：

工程建设单位：

诸暨市城建设计开发集团有限公司

工程名称：

开化大竹园景区工程—大竹园路  
(西二环路—陈北路)两侧绿化景观提升工程

子项名称：

图纸名称：

园建筑设计说明二

管 定：

管 模：

项目负责：

专业负责：

校 对：

设计制图：

工程编号：

24-04-2227

工程类别/专业：

/园建

图纸比例：

阶段/版次：

/

出图日期：

图纸编号：

SM02




本图版权属于浙江城建规划设计院有限公司所有，除本工程外对本图的任何其它用途和复制，必须获得本公司的书面许可。

THE OWNERSHIP OF THE COPYRIGHT IN THIS DRAWING IS RETAINED BY ZHEJIANG URBAN CONSTRUCTION PLANNING AND DESIGN INSTITUTE. WRITTEN CONSENT MUST BE OBTAINED BEFORE ANY USE OR REPRODUCTION OF THE DRAWING.

浙江城建规划设计院有限公司

ZHEJIANG URBAN CONSTRUCTION PLANNING AND DESIGN INSTITUTE

城乡规划编制甲级(自发改甲字22330497)  
建筑行业(建筑工程)甲级 风景园林(工程设计)专项甲级  
市政行业(给水工程、排水工程、道路工程、桥梁工程)专业乙级  
证书编号: A133009581A233009588

要求及备注:

图纸以最新版为准，未加盖本院出图章无效

合作设计单位:

工程建设单位:

诸暨市城市建设开发集团有限公司

工程名称:

开发大悦城项目工程—大悦城  
(西二环路—钱江路)西侧绿化景观提升工程

子项名称:

图纸名称:

大悦城节点二平面图

审定:

审核:

项目负责:

专业负责:

校核:

设计制图:

工程编号:

工程类别/专业:

/景观

图纸比例:

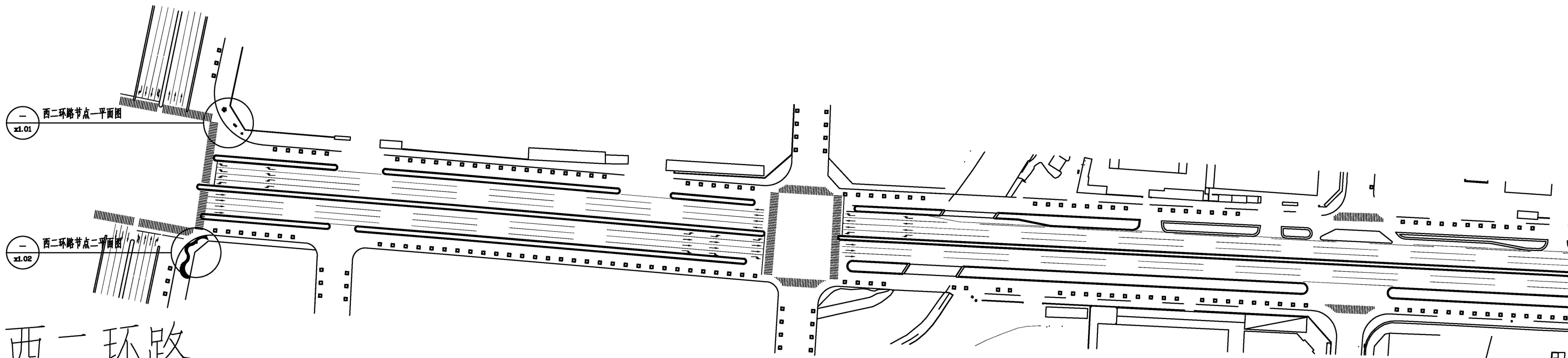
阶段/版次:

/

出图日期:

图纸编号:

Z1.01

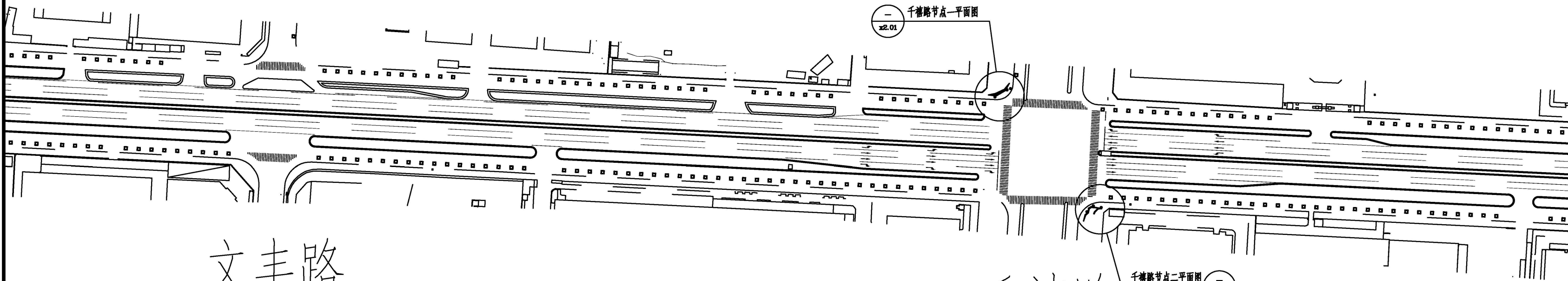


西二环路

文种路

文丰路

大悦城节点一平面图 1:2000



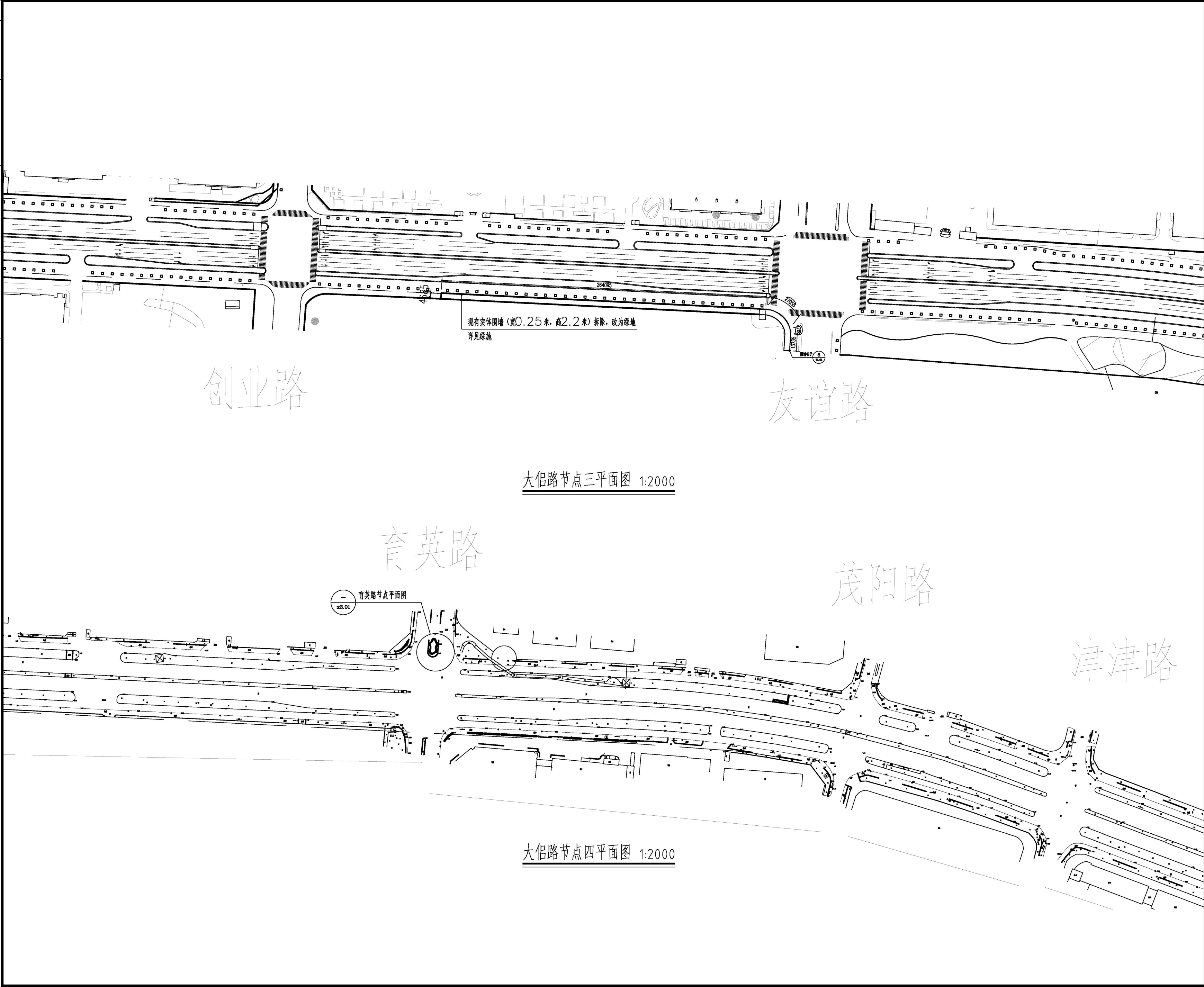
文丰路

千禧路

大悦城节点二平面图 1:2000



专业会签			



本图版权属于浙江城建规划设计院有限公司所有,除本工程外对本图的任何其它用途和复制,必须获得本公司的书面许可。  
THE OWNERSHIP OF THE COPYRIGHT IN THIS DRAWING IS RETAINED BY ZHEJIANG URBAN CONSTRUCTION PLANNING AND DESIGN INSTITUTE, WRITTEN CONSENT MUST BE OBTAINED BEFORE ANY USE OR REPRODUCTION OF THE DRAWING.

**浙江城建规划设计院有限公司**  
ZHEJIANG URBAN CONSTRUCTION PLANNING AND DESIGNING INSTITUTE  
城乡规划编制甲级:自资资甲字22330497  
建筑行业(建筑工程)甲级 风景园林(工程设计)专项甲级  
市政行业(给水工程、排水工程、道路工程、桥梁工程)专业乙级  
证书编号: A133009581; A233009588

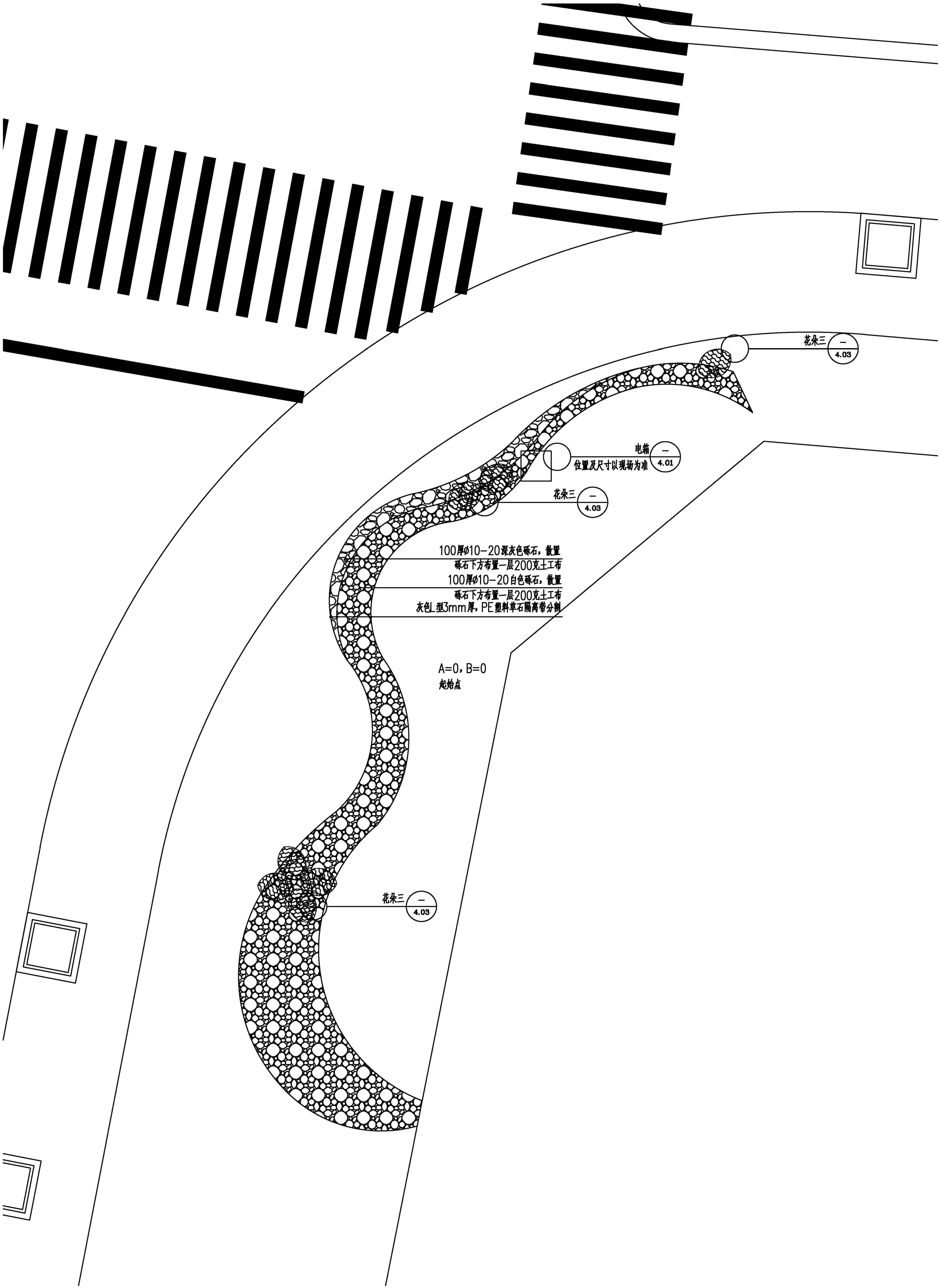
签字及备注:

图纸以最新版为准,未加盖本院出图章无效	
合作设计单位:	
工程建设单位:	
诸暨市新城投资开发有限公司	
工程名称:	
开发区大侣片强基工程—大侣西路 (西二环路—城北路)两侧绿化景观整治提升工程	
子项名称:	
图纸名称:	
大侣路节点三、四平面图	
审定:	
审核:	
项目负责人:	
专业负责人:	
校对:	
设计制图:	
工程编号:	工程类别/专业: /景观
图纸比例:	阶段/版次: /
出图日期:	图纸编号: Z1.02





审核人			
审核人			
审核人			
审核人			



西二环路节点二平面图 1:100



本图版权属于浙江城建规划设计院有限公司所有，除本工程外不得在任何其它用途中复制，必须获得本公司书面许可。  
THE OWNERSHIP OF THE COPYRIGHT IN THIS DRAWING IS RETAINED BY ZHEJIANG URBAN CONSTRUCTION PLANNING AND DESIGN INSTITUTE. WRITTEN CONSENT MUST BE OBTAINED BEFORE ANY USE OR REPRODUCTION OF THE DRAWING.

浙江城建规划设计院有限公司  
ZHEJIANG URBAN CONSTRUCTION PLANNING AND DESIGN INSTITUTE

院址：浙江省杭州市拱墅区湖墅北路22330497  
建设部《建设工程勘察设计管理条例》规定：甲级资质  
市政设计、岩土工程、建筑工程、道路工程、专业工程  
证书编号：A133009581/233009581

主要设计人员：

图例以说明为准，未加说明者按国家规范

会审设计单位：

工程监理单位：

浙江城建规划设计院有限公司

工程名称：

浙江城建规划设计院有限公司  
(二环路节点二平面图)

工程名称：

西二环路节点二平面图

工程名称：

工程名称：

工程名称：

工程名称：

工程名称：

工程名称：

工程名称：

工程名称：

工程名称：

工程名称：

工程名称：

工程名称：

工程名称：

工程名称：

工程名称：

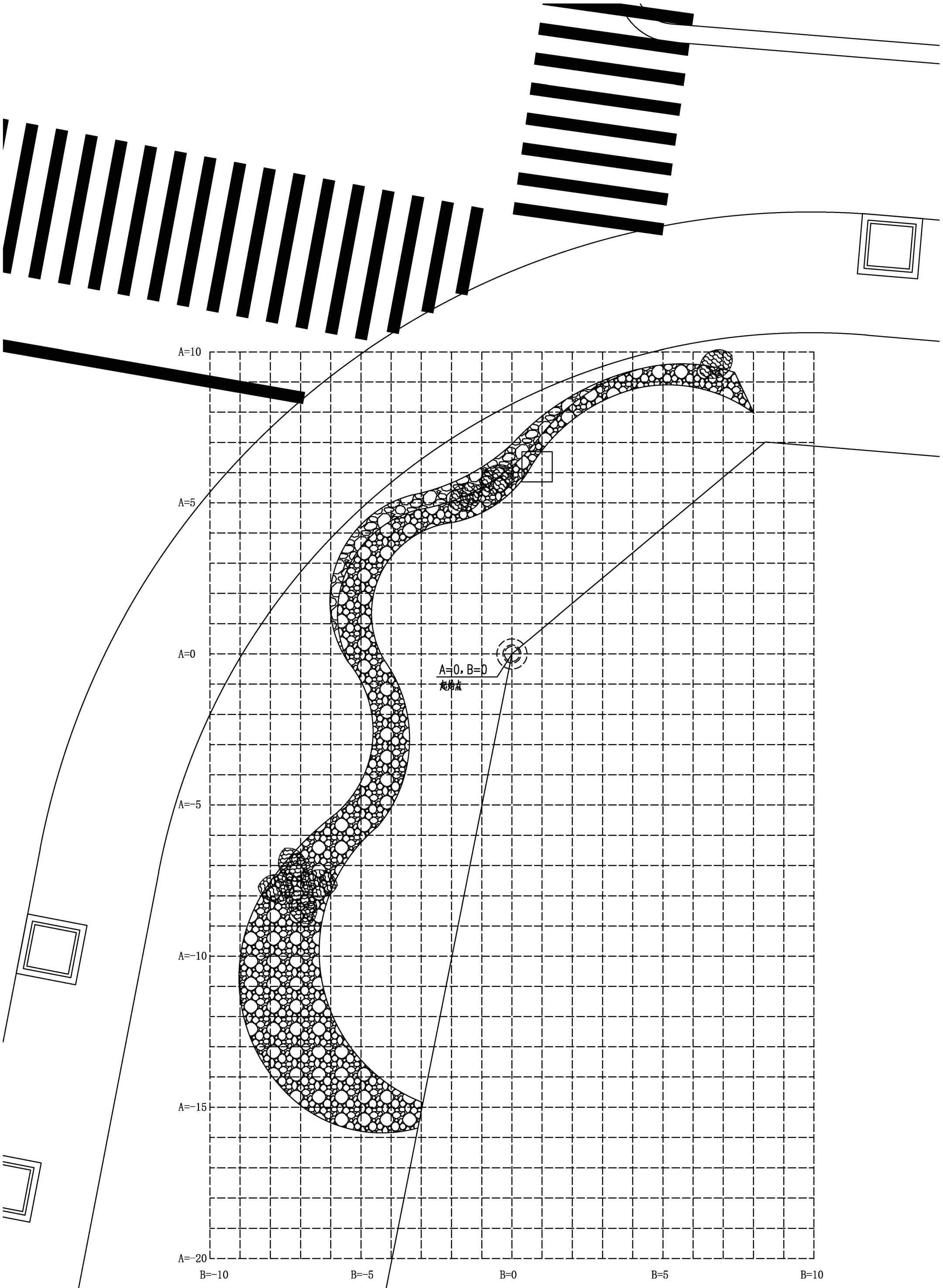
工程名称：

工程名称：

工程名称：

工程名称：

专业会签			



西二环路节点二网格平面图 1:100

小网格尺寸1000\*1000



本图纸版权属于浙江城建规划设计院有限公司所有，除本工程外不得用于其他用途和复制，必须经本公司书面许可。

THE OWNERSHIP OF THE COPYRIGHT IN THIS DRAWING IS RETAINED BY ZHEJIANG URBAN CONSTRUCTION PLANNING AND DESIGN INSTITUTE. WRITTEN CONSENT MUST BE OBTAINED BEFORE ANY USE OR REPRODUCTION OF THE DRAWING.

浙江城建规划设计院有限公司  
ZHEJIANG URBAN CONSTRUCTION PLANNING AND DESIGN INSTITUTE

院址：浙江省杭州市拱墅区彩虹桥路22330497  
建设部（建筑工程）甲级 风景园林（工程）专业甲级  
市政设计（建筑工程、市政工程、道路工程、桥梁工程）专业乙级  
注册证：A133009581/233009580

主要设备及材料：

图例以说明为准，未加说明者按国家规范执行。

会审设计单位：

工程监理单位：

浙江城建规划设计院有限公司

工程名称：

西二环路节点二网格平面图

工程名称：

西二环路节点二

工程名称：

工程名称：

工程名称：

工程名称：

工程名称：

工程名称：

工程名称：

工程名称：

工程名称：

工程名称：

工程名称：

工程名称：

工程名称：

工程名称：

工程名称：

工程名称：



专业会签




本图版权属于浙江城建规划设计院有限公司所有，除本工程外对本图的任何其它用途和复制，必须获得本公司的书面许可。

THE OWNERSHIP OF THE COPYRIGHT IN THIS DRAWING IS RETAINED BY ZHEJIANG URBAN CONSTRUCTION PLANNING AND DESIGN INSTITUTE. WRITTEN CONSENT MUST BE OBTAINED BEFORE ANY USE OR REPRODUCTION OF THE DRAWING.

浙江城建规划设计院有限公司

ZHEJIANG URBAN CONSTRUCTION PLANNING AND DESIGNING INSTITUTE

城乡规划编制甲级:自发改甲字22330497

建筑行业(建筑工程)甲级 风景园林(工程设计)专项甲级

市政行业(给水工程、排水工程、道路工程、桥梁工程)专业乙级

证书编号: A133009581A233009588

发表及备注:

图纸以最新版为准，未加盖本院出图章无效

合作设计单位:

工程建设单位:

诸暨市城市建设开发有限公司

工程名称:

开化大和片强基工程—大和路  
(西二环路—姚北路)两侧绿化景观提升工程

子项名称:

图纸名称:

千禧路节点—平面图

审定:

审核:

项目负责:

专业负责:

校核:

设计制图:

工程编号: 24-04-2227

工程类别/专业:

/园林

图纸比例:

阶段/版次:

/

出图日期:

图纸编号:

X2.01

定位起始点  
现有围墙

800

13140

4200

600

地面装饰A详图  
2.02

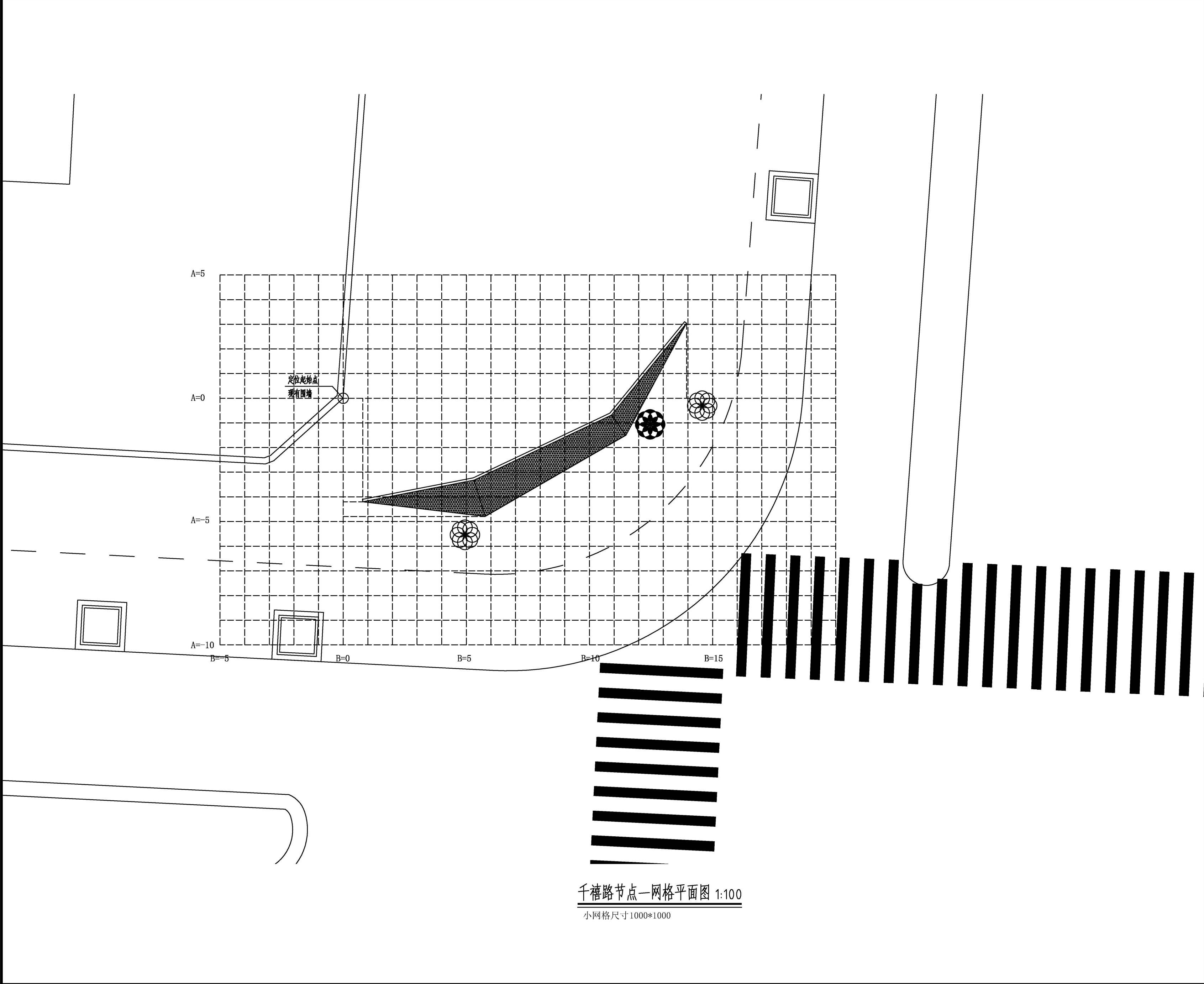
花朵一  
4.01

花朵一  
4.01

花朵二  
4.02

千禧路节点—平面图 1:100

专业会签		



本图版权属于浙江城建规划设计院有限公司所有，除本工程外对本图的任何其它用途和复制，必须获得本公司的书面许可。  
THE OWNERSHIP OF THE COPYRIGHT IN THIS DRAWING IS RETAINED BY ZHEJIANG URBAN CONSTRUCTION PLANNING AND DESIGN INSTITUTE. WRITTEN CONSENT MUST BE OBTAINED BEFORE ANY USE OR REPRODUCTION OF THE DRAWING.

**浙江城建规划设计院有限公司**  
ZHEJIANG URBAN CONSTRUCTION PLANNING AND DESIGNING INSTITUTE  
城乡规划编制甲级:自发改甲字22330497  
建筑行业(建筑工程)甲级 风景园林(工程)专项甲级  
市政行业(给水工程、排水工程、道路工程、桥梁工程)专业乙级  
证书编号: A133009581A233009588

发表及备注:

图纸以最新版为准，未加盖本院出图章无效

合作设计单位:

工程建设单位:  
**诸暨市城市建设开发集团有限公司**

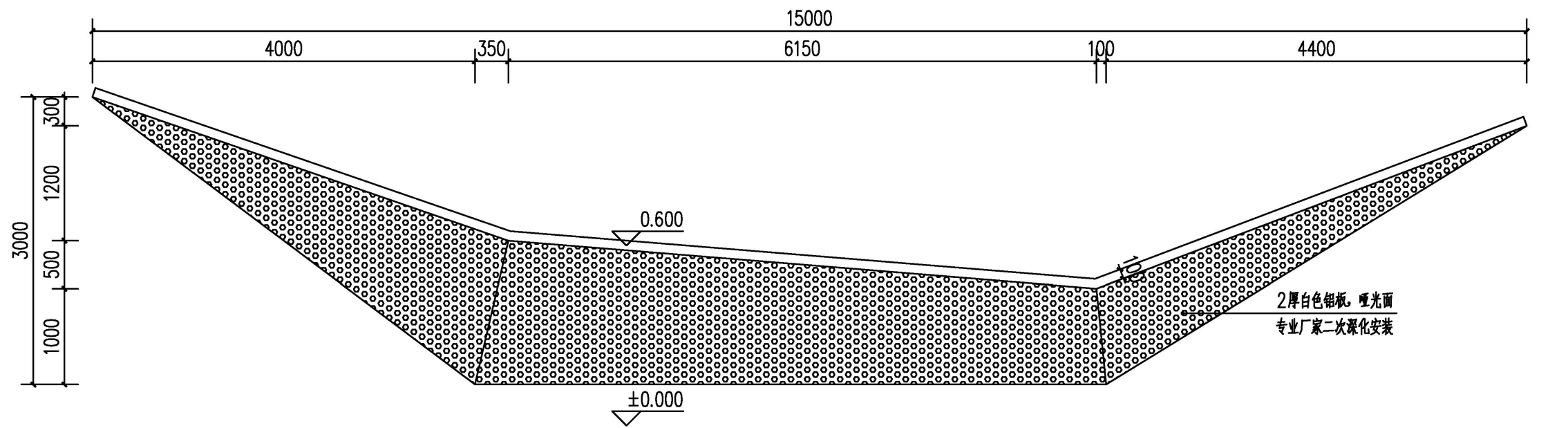
工程名称:  
**开发大和片基础设施工程—大和路(西二环路—姚北路)两侧绿化景观提升工程**

子项名称:

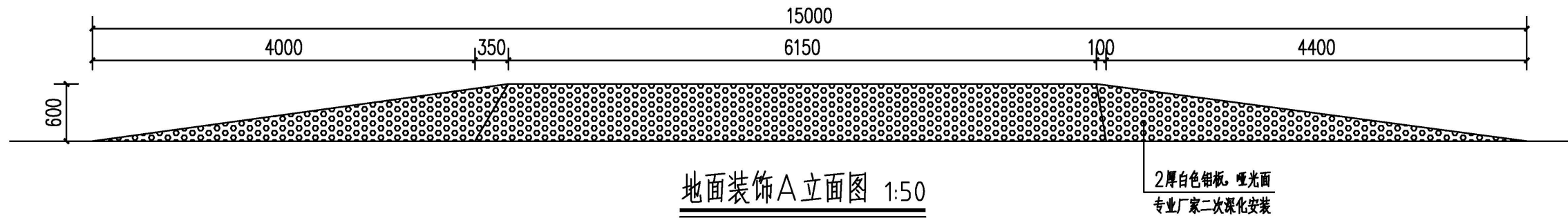
图纸名称:  
**千禧路节点一网格平面图**

审定:	
审核:	
项目负责:	
专业负责:	
制图:	
设计制图:	
工程编号:	24-04-2227
工程类别/专业:	/景观
图纸比例:	阶段/版次: /
出图日期:	图纸编号: X2.02

专业会签		



地面装饰A平面图 1:50



地面装饰A立面图 1:50



本图版权属于浙江城建规划设计院有限公司所有，除本工程外对本图的任何其它用途和复制，必须获得本公司的书面许可。

THE OWNERSHIP OF THE COPYRIGHT IN THIS DRAWING IS RETAINED BY ZHEJIANG URBAN CONSTRUCTION PLANNING AND DESIGN INSTITUTE. WRITTEN CONSENT MUST BE OBTAINED BEFORE ANY USE OR REPRODUCTION OF THE DRAWING.

浙江城建规划设计院有限公司

ZHEJIANG URBAN CONSTRUCTION PLANNING AND DESIGN INSTITUTE

城乡规划编制甲级(自发改甲字22330497)

建筑行业(建筑工程)甲级 风景园林(工程设计)专项甲级

市政行业(给水工程、排水工程、道路工程、桥梁工程)专业乙级

证书编号: A133009581A233009588

要求及备注:

图纸以最新版为准，未加盖本院出图章无效

合作设计单位:

工程建设单位:

诸暨市城市建设开发集团有限公司

工程名称:

开成路大悦城改造工程—大悦城路  
(西二环路—姚北路)两侧绿化景观提升工程

子项名称:

图纸名称:

地面装饰A 详图

审定:

审核:

项目负责:

专业负责:

校核:

设计制图:

工程编号:

24-04-2227

工程类别/专业:

/景观

图纸比例:

阶段/版次:

/

出图日期:

图纸编号:

X2.03

专业会签		



本图版权属于浙江城建规划设计院有限公司所有，除本工程外对本图的任何其它用途和复制，必须获得本公司的书面许可。  
THE OWNERSHIP OF THE COPYRIGHT IN THIS DRAWING IS RETAINED BY ZHEJIANG URBAN CONSTRUCTION PLANNING AND DESIGN INSTITUTE. WRITTEN CONSENT MUST BE OBTAINED BEFORE ANY USE OR REPRODUCTION OF THE DRAWING.

浙江城建规划设计院有限公司  
ZHEJIANG URBAN CONSTRUCTION PLANNING AND DESIGNING INSTITUTE

城乡规划编制甲级:自发改甲字22330497  
建筑行业(建筑工程)甲级 风景园林(工程)专项甲级  
市政行业(给水工程、排水工程、道路工程、桥梁工程)专业乙级  
证书编号: A133009581A233009588

备注及说明:

图纸以最新版为准，未加盖本院出图章无效

合作设计单位:

工程建设单位:

浙江中城建设开发有限公司

工程名称:

开成路大悦城改造工程—大悦城  
(西二至路—钱江路)西侧绿化景观提升工程

子项名称:

图纸名称:

开成路节点二平面图

审定:

审核:

项目负责:

专业负责:

校核:

设计制图:

工程编号: 24-04-2227

工程类别/专业:

景观

图纸比例:

阶段/版次:

/

出图日期:

图纸编号:

X2.04

开成路节点二平面图 1:100

摆放位置可根据现场标识牌调整

专业会签		



本图版权属于浙江城建规划设计院有限公司所有，除本工程外对本图的任何其它用途和复制，必须获得本公司的书面许可。

THE OWNERSHIP OF THE COPYRIGHT IN THIS DRAWING IS RETAINED BY ZHEJIANG URBAN CONSTRUCTION PLANNING AND DESIGN INSTITUTE. WRITTEN CONSENT MUST BE OBTAINED BEFORE ANY USE OR REPRODUCTION OF THE DRAWING.

浙江城建规划设计院有限公司

ZHEJIANG URBAN CONSTRUCTION PLANNING AND DESIGN INSTITUTE

城乡规划编制甲级:自发改甲字22330497  
建筑行业(建筑工程)甲级 风景园林(工程设计)专项甲级  
市政行业(给水工程、排水工程、道路工程、桥梁工程)专业乙级  
证书编号: A133009581A233009588

发表及备注:

图纸以最新版为准，未加盖本院出图章无效

合作设计单位:

工程建设单位:

浙江中城建设开发集团有限公司

工程名称:

开成路大柏片强迁工程—大柏路  
(西二路—钱九路)西侧绿化景观提升工程

子项名称:

图纸名称:

开成路节点二网格平面图

审定:

审核:

项目负责:

专业负责:

校核:

设计制图:

工程编号:

24-04-2227

工程类别/专业:

景观

图纸比例:

阶段/版次:

/

出图日期:

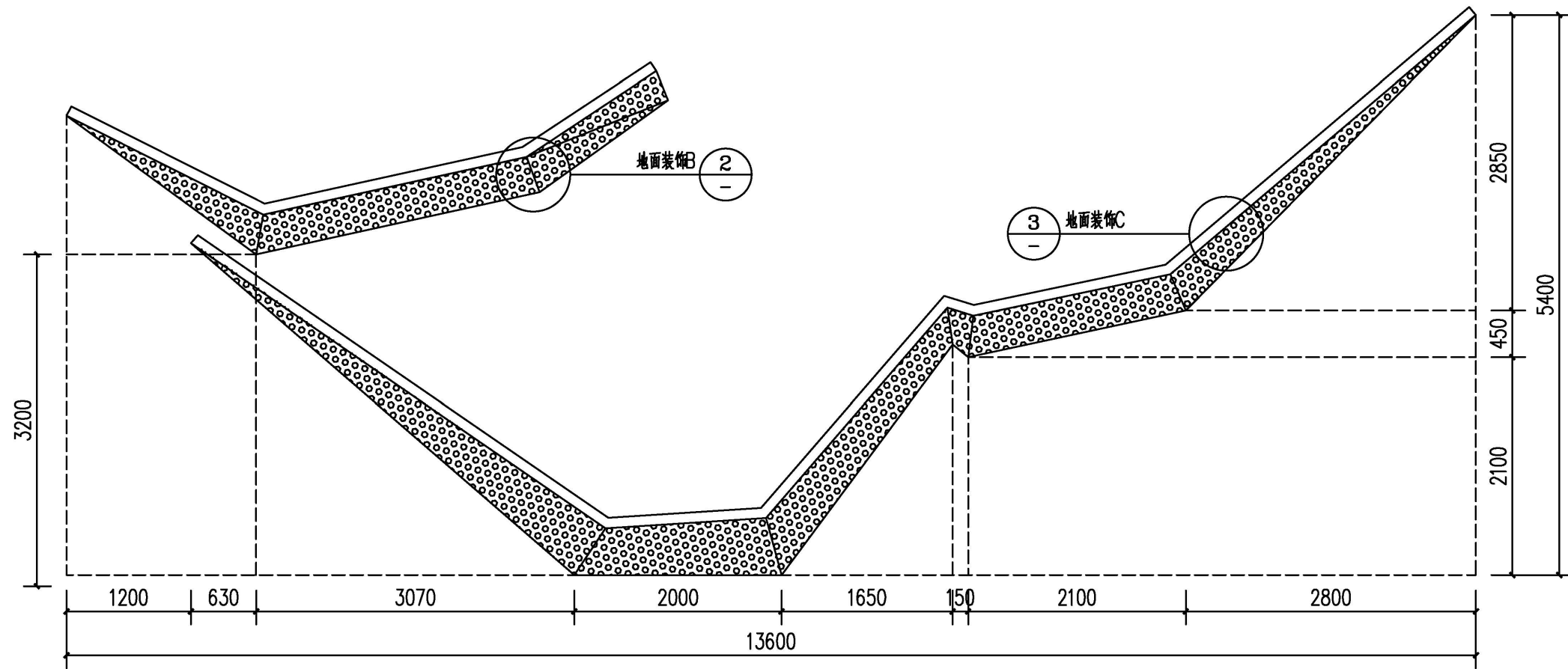
图纸编号:

X2.05

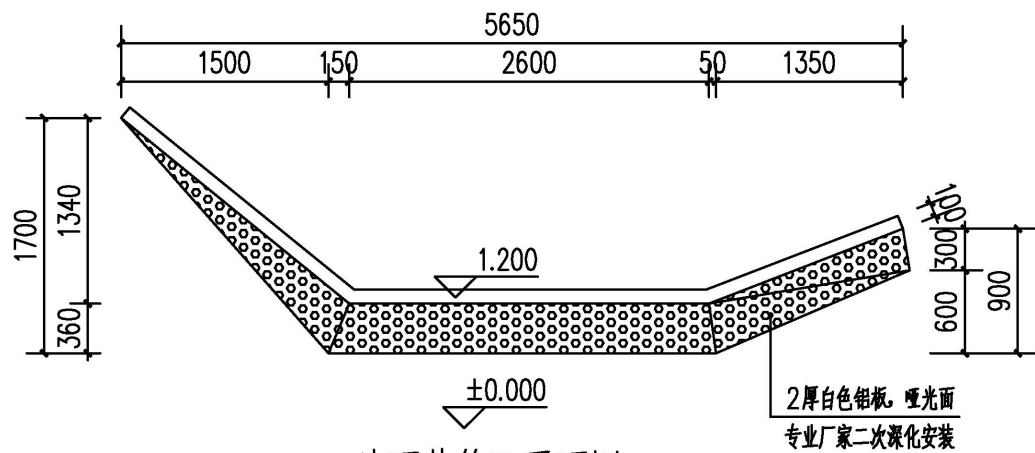
开成路节点二网格平面图 1:100

小网格尺寸1000\*1000

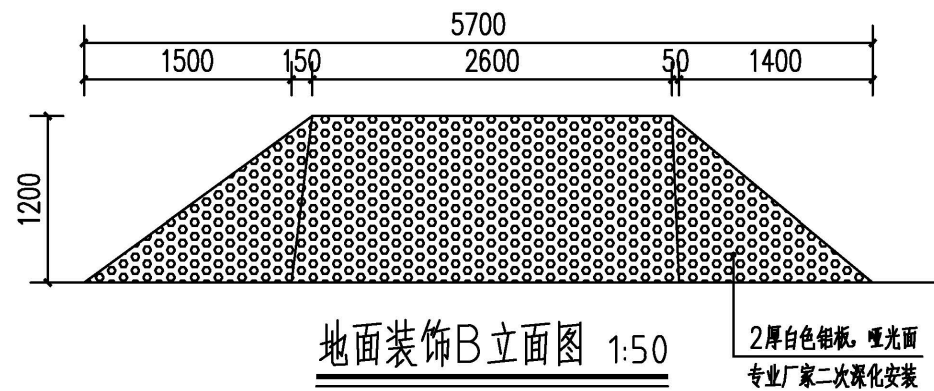
专业会签

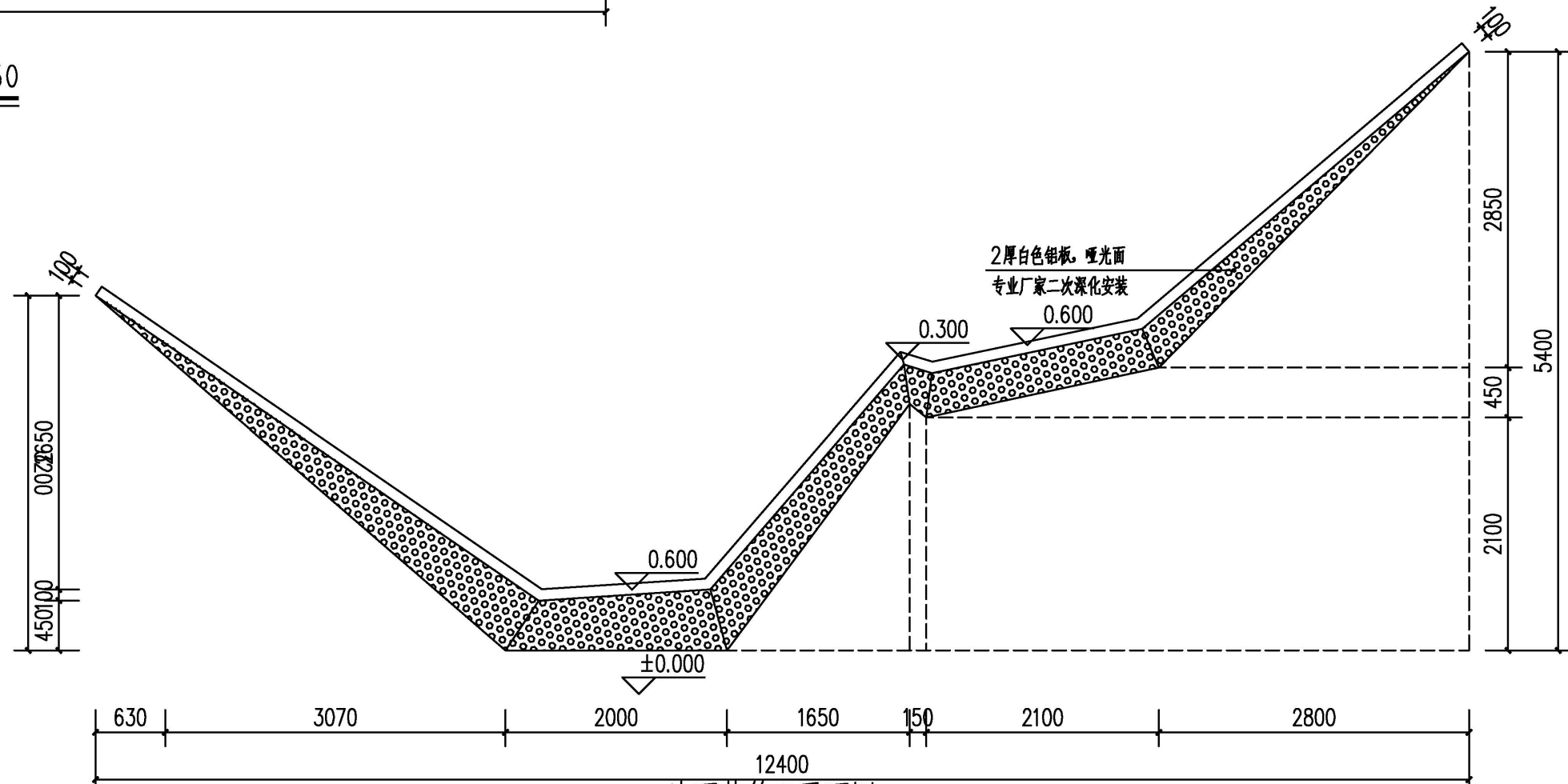
地面装饰B和C组合平面图 1:50



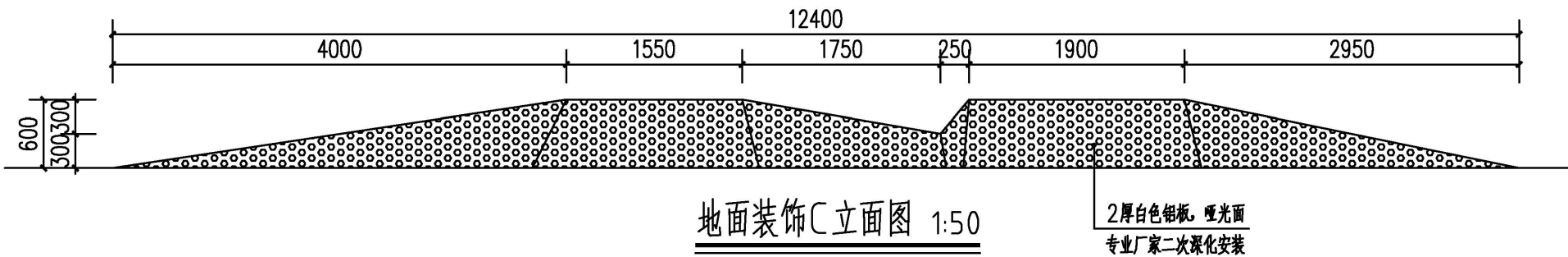
地面装饰B平面图 1:50



地面装饰B立面图 1:50



地面装饰C平面图 1:50



地面装饰C立面图 1:50



本图版权属于浙江城建规划设计院有限公司所有，除本工程外对本图的任何其它用途和复制，必须获得本公司的书面许可。  
THE OWNERSHIP OF THE COPYRIGHT IN THIS DRAWING IS RETAINED BY ZHEJIANG URBAN CONSTRUCTION PLANNING AND DESIGN INSTITUTE. WRITTEN CONSENT MUST BE OBTAINED BEFORE ANY USE OR REPRODUCTION OF THE DRAWING.

### 浙江城建规划设计院有限公司

ZHEJIANG URBAN CONSTRUCTION PLANNING AND DESIGNING INSTITUTE

城乡规划编制甲级(自发改甲字22330497)  
建筑行业(建筑工程)甲级 风景园林(工程设计)专项甲级  
市政行业(给水工程、排水工程、道路工程、桥梁工程)专业乙级  
证书编号: A133009581A233009588

图例及备注:

图纸以最新版为准，未加盖本院出图章无效

合作设计单位:

工程建设单位:

浙江城建规划设计院有限公司

工程名称:

开化县大柘镇工业—大柘镇  
(西二路—东一路)西侧绿化景观提升工程

子项名称:

图纸名称:

地面装饰B、C详图

审定:

审核:

制图:

专业:

校核:

设计:

工程编号:

24-04-2227

工程类别/专业:

/景观

图纸比例:

阶段/版次:

/

出图日期:

图纸编号:

X2.06

专业会签		



本图版权属于浙江城建规划设计院有限公司所有，除本工程外对本图的任何其它用途和复制，必须获得本公司的书面许可。  
THE OWNERSHIP OF THE COPYRIGHT IN THIS DRAWING IS RETAINED BY ZHEJIANG URBAN CONSTRUCTION PLANNING AND DESIGN INSTITUTE. WRITTEN CONSENT MUST BE OBTAINED BEFORE ANY USE OR REPRODUCTION OF THE DRAWING.

浙江城建规划设计院有限公司  
ZHEJIANG URBAN CONSTRUCTION PLANNING AND DESIGNING INSTITUTE

城乡规划编制甲级:自发改审字22330497  
建筑行业(建筑工程)甲级 风景园林(工程设计)专项甲级  
市政行业(给水工程、排水工程、道路工程、桥梁工程)专业乙级  
证书编号: A133009581A233009588

备注及说明:

图纸以最新版为准，未加盖本院出图章无效

合作设计单位:

工程建设单位:

诸暨市城市建设开发有限公司

工程名称:

开成路大悦城改造工程一期(大悦城  
(西二环路—姚北路)南侧绿化景观提升工程

子项名称:

图纸名称:

育英路节点平面图

审定:

审核:

项目负责:

专业负责:

校核:

设计制图:

工程编号: 24-04-2227

工程类别/专业:

/景观

图纸比例:

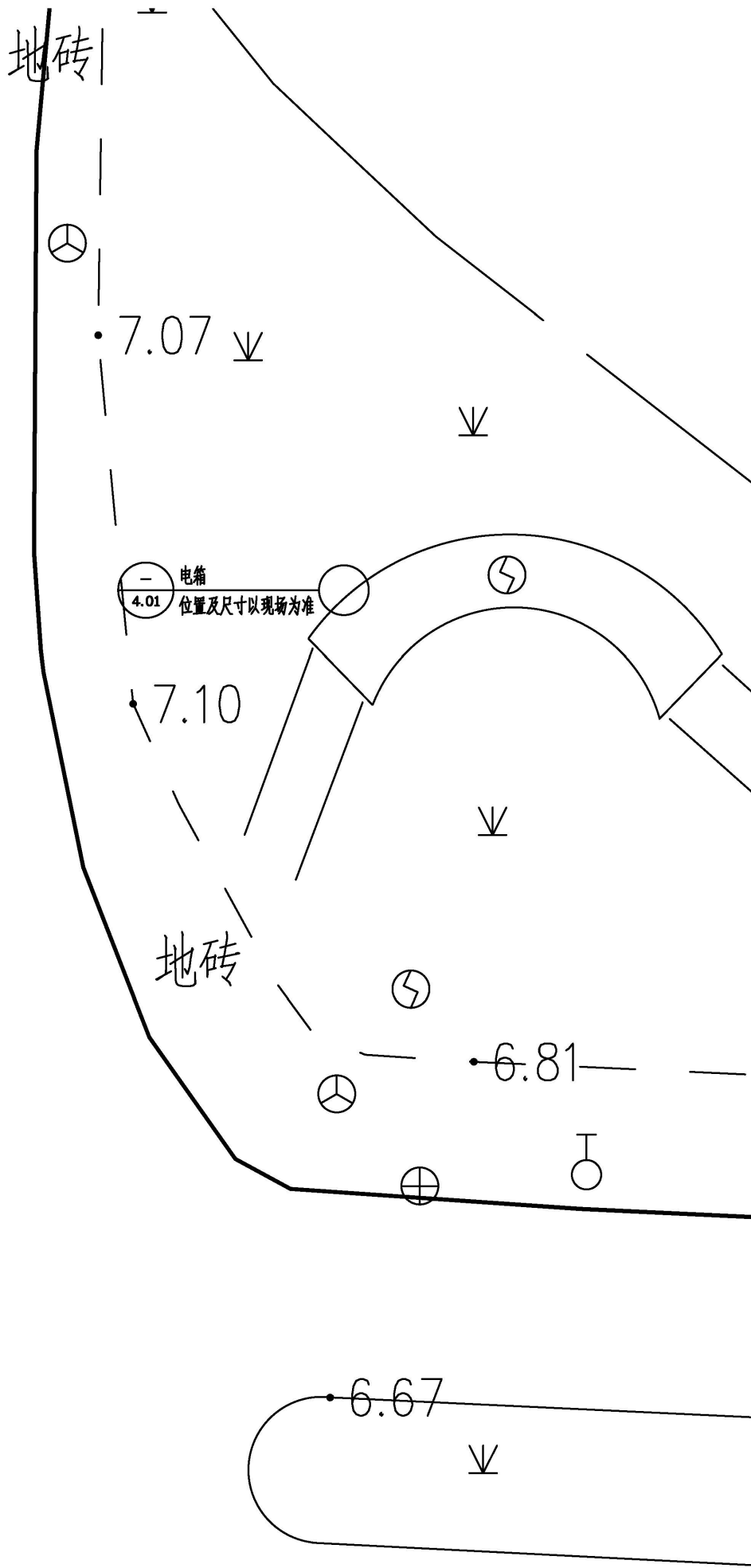
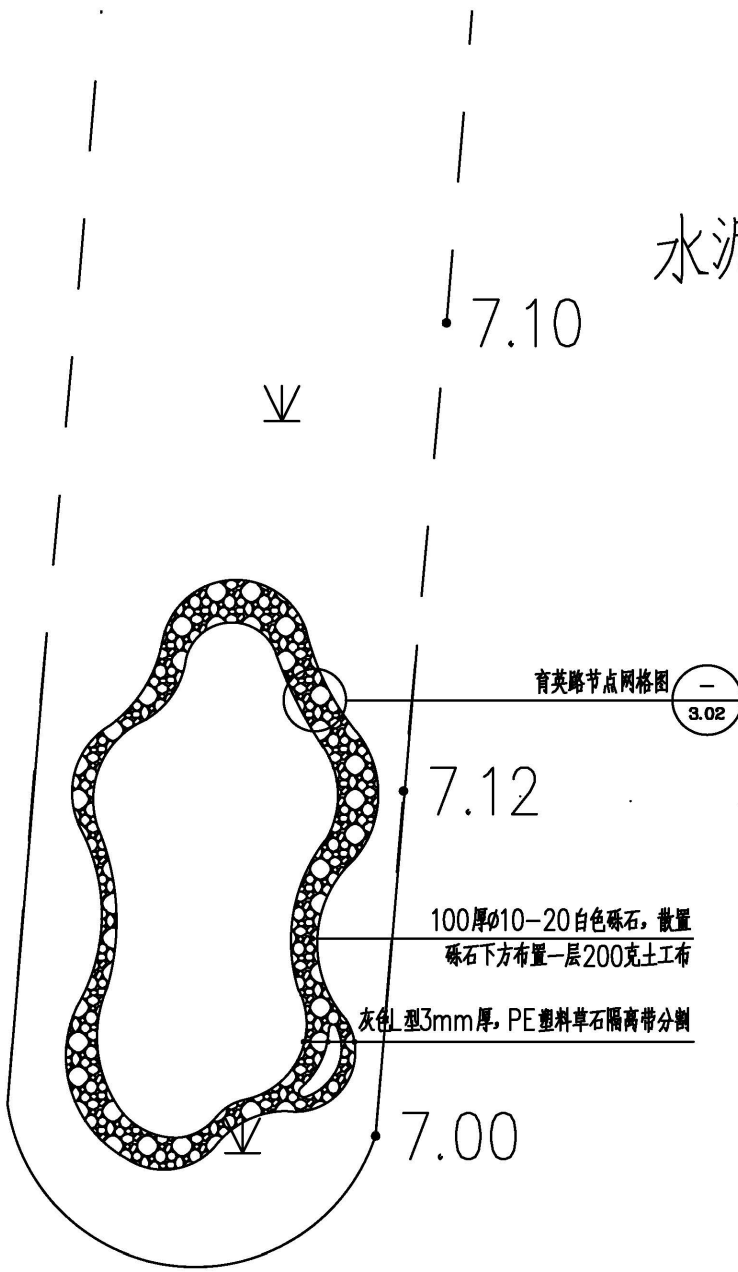
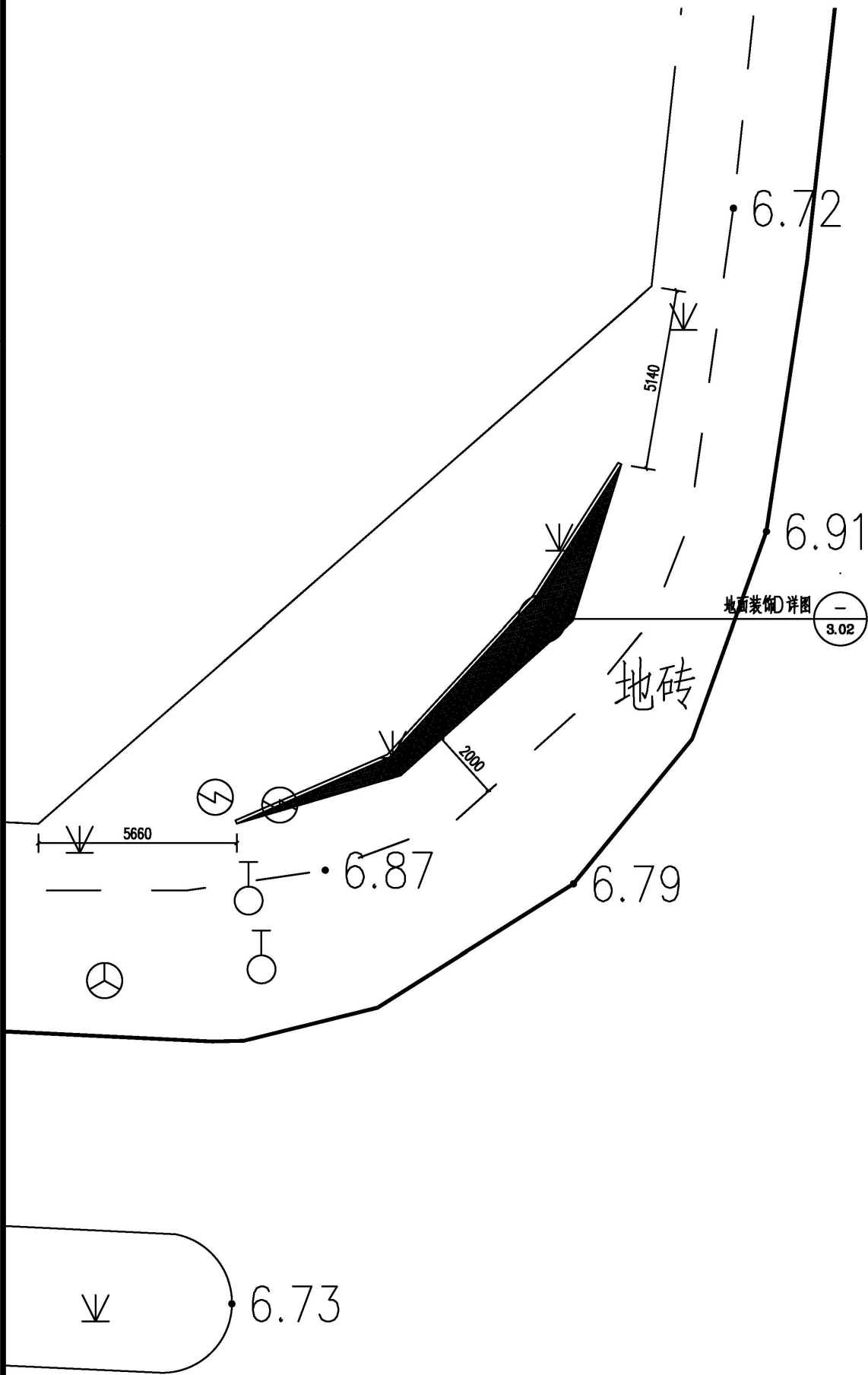
阶段/版次:

/

出图日期:

图纸编号:

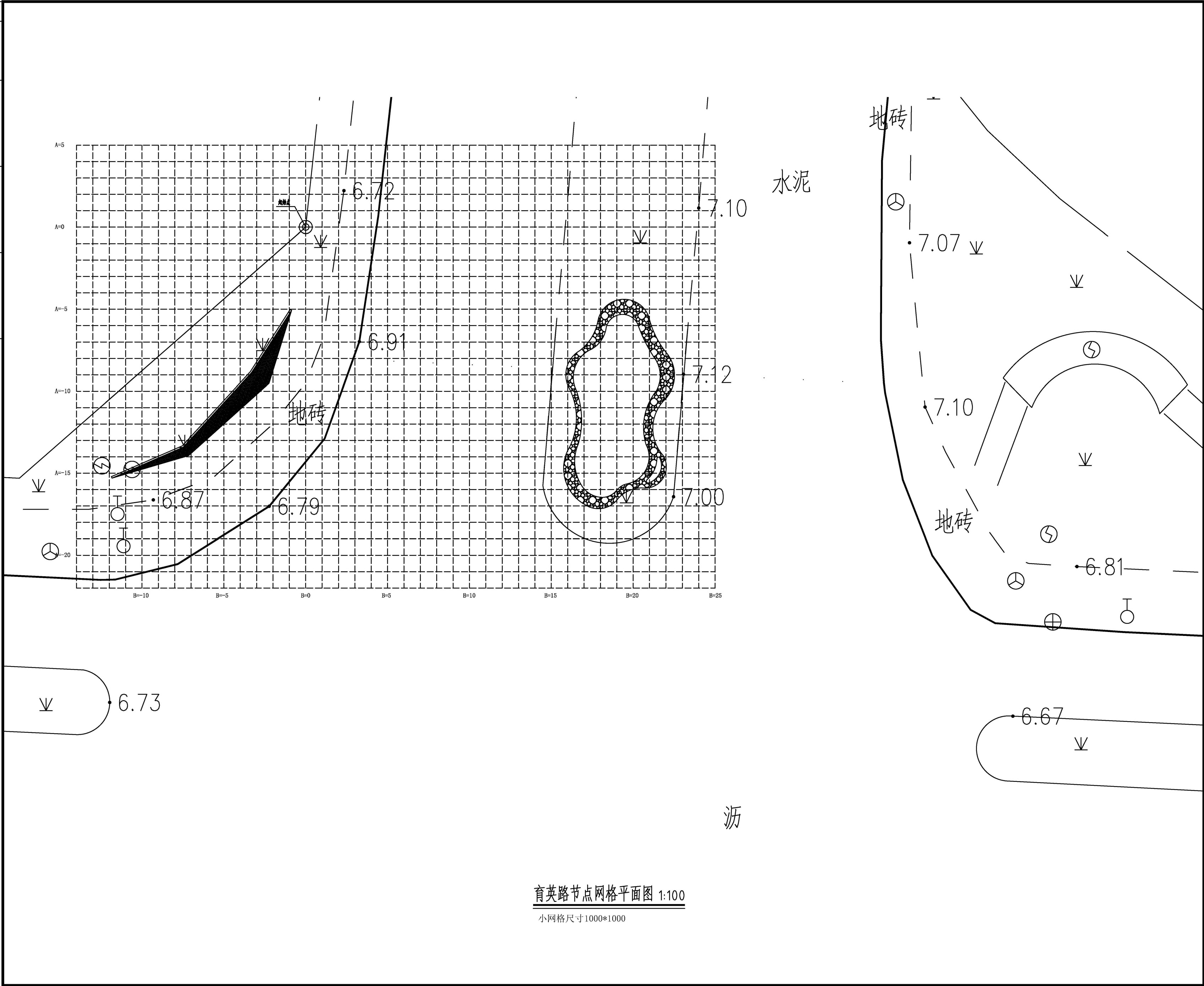
X3.01



育英路节点平面图 1:100



专业会签		



育英路节点网格平面图 1:100

小网格尺寸1000\*1000



本图版权属于浙江城建规划设计院有限公司所有，除本工程外对本图的任何其它用途和复制，必须获得本公司的书面许可。  
THE OWNERSHIP OF THE COPYRIGHT IN THIS DRAWING IS RETAINED BY ZHEJIANG URBAN CONSTRUCTION PLANNING AND DESIGN INSTITUTE. WRITTEN CONSENT MUST BE OBTAINED BEFORE ANY USE OR REPRODUCTION OF THE DRAWING.

浙江城建规划设计院有限公司

ZHEJIANG URBAN CONSTRUCTION PLANNING AND DESIGNING INSTITUTE

城乡规划编制甲级:自发改甲字22330497  
建筑行业(建筑工程)甲级 风景园林(工程)专项甲级  
市政行业(给水工程、排水工程、道路工程、桥梁工程)专业乙级  
证书编号: A133009581A233009588

图例及备注:

图纸以最新版为准，未加盖本院出图章无效

合作设计单位:

工程建设单位:

浙江城建规划设计院有限公司

工程名称:

开成路大柏片强基工程—大柏路  
(西二环路—姚北路)两侧绿化景观提升工程

子项名称:

图纸名称:

育英路节点网格平面图

管 定:

管 横:

项目负责:

专业负责:

校 对:

设计制图:

工程编号:

24-04-2227

工程类别/专业:

/景观

图纸比例:

阶段/版次:

/

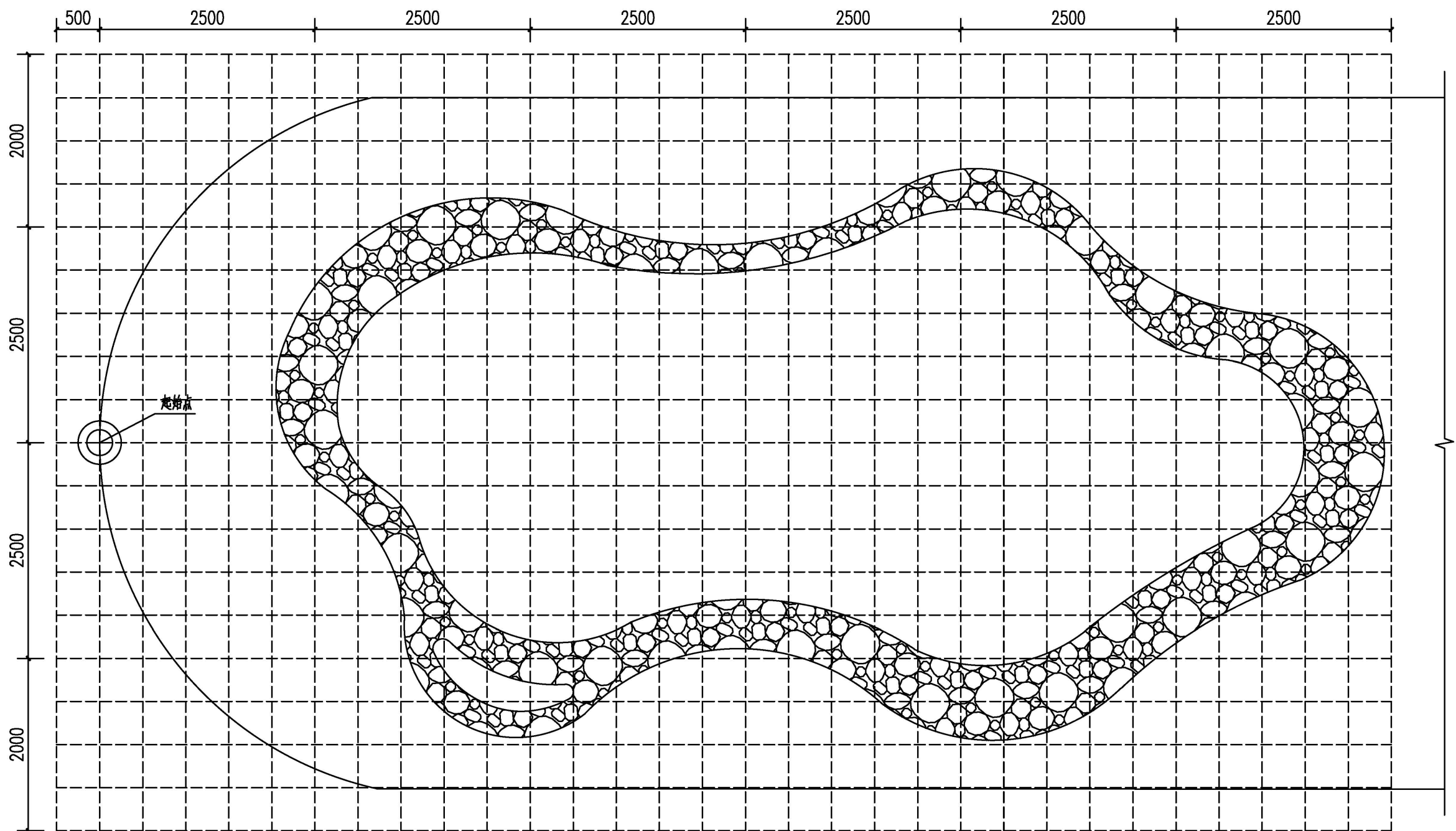
出图日期:

图纸编号:

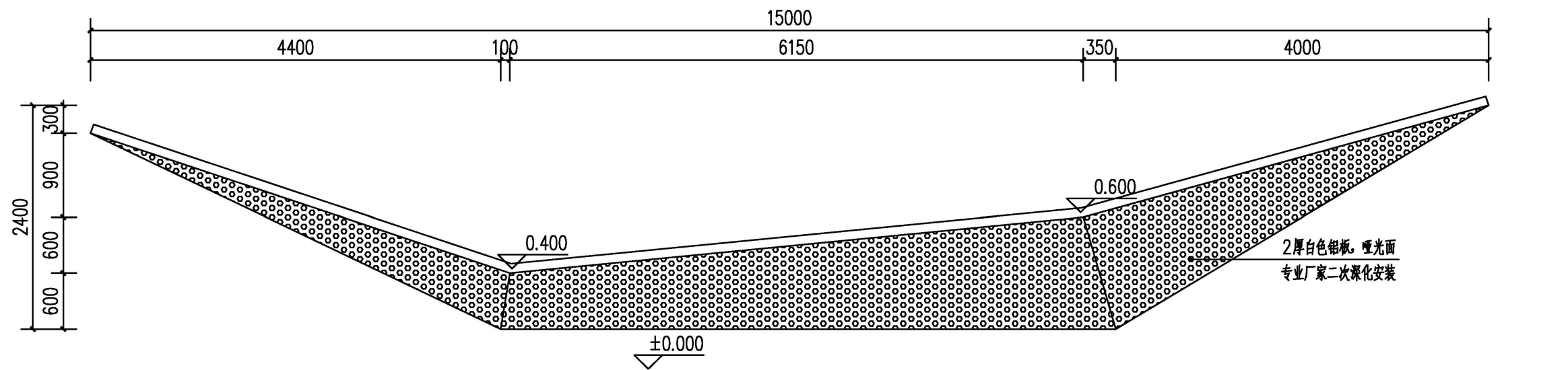
X3.02



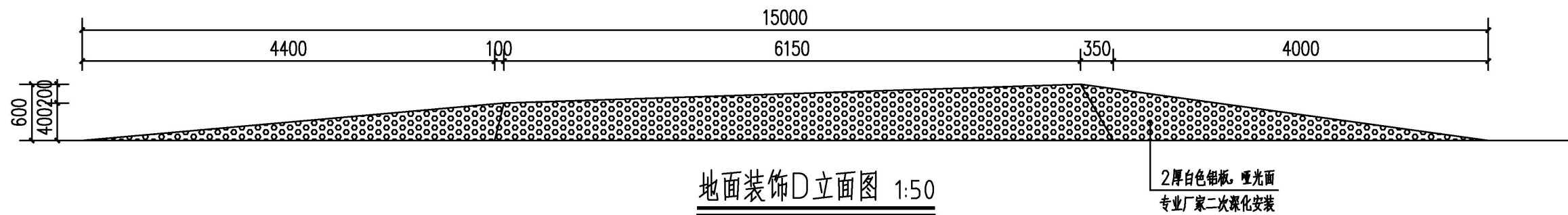
专业会签

育英路节点网格图 1:50



地面装饰D平面图 1:50



地面装饰D立面图 1:50



本图版权属于浙江城建规划设计院有限公司所有，除本工程外对本图的任何其它用途和复制，必须获得本公司的书面许可。

THE OWNERSHIP OF THE COPYRIGHT IN THIS DRAWING IS RETAINED BY ZHEJIANG URBAN CONSTRUCTION PLANNING AND DESIGN INSTITUTE. WRITTEN CONSENT MUST BE OBTAINED BEFORE ANY USE OR REPRODUCTION OF THE DRAWING.

浙江城建规划设计院有限公司

ZHEJIANG URBAN CONSTRUCTION PLANNING AND DESIGNING INSTITUTE

城乡规划编制甲级:自发改甲字22330497

建筑行业(建筑工程)甲级 风景园林(工程设计)专项甲级

市政行业(给水工程、排水工程、道路工程、桥梁工程)专业乙级

证书编号: A133009581A233009588

备注及说明:

图纸以最新版为准，未加盖本院出图章无效

合作设计单位:

工程建设单位:

浙江城建规划设计院有限公司

工程名称:

开成路大悦城改造工程—大悦城  
(西二塔—东塔)西侧绿化景观提升工程

子项名称:

图纸名称:

地面装饰D立面

审定:

审核:

项目负责:

专业负责:

校核:

设计制图:

工程编号: 24-04-2227

工程类别/专业:

景观

图纸比例:

阶段/版次:

/


出图日期:

图纸编号:

X3.03




专业会签

2mm厚冲孔白色铝板

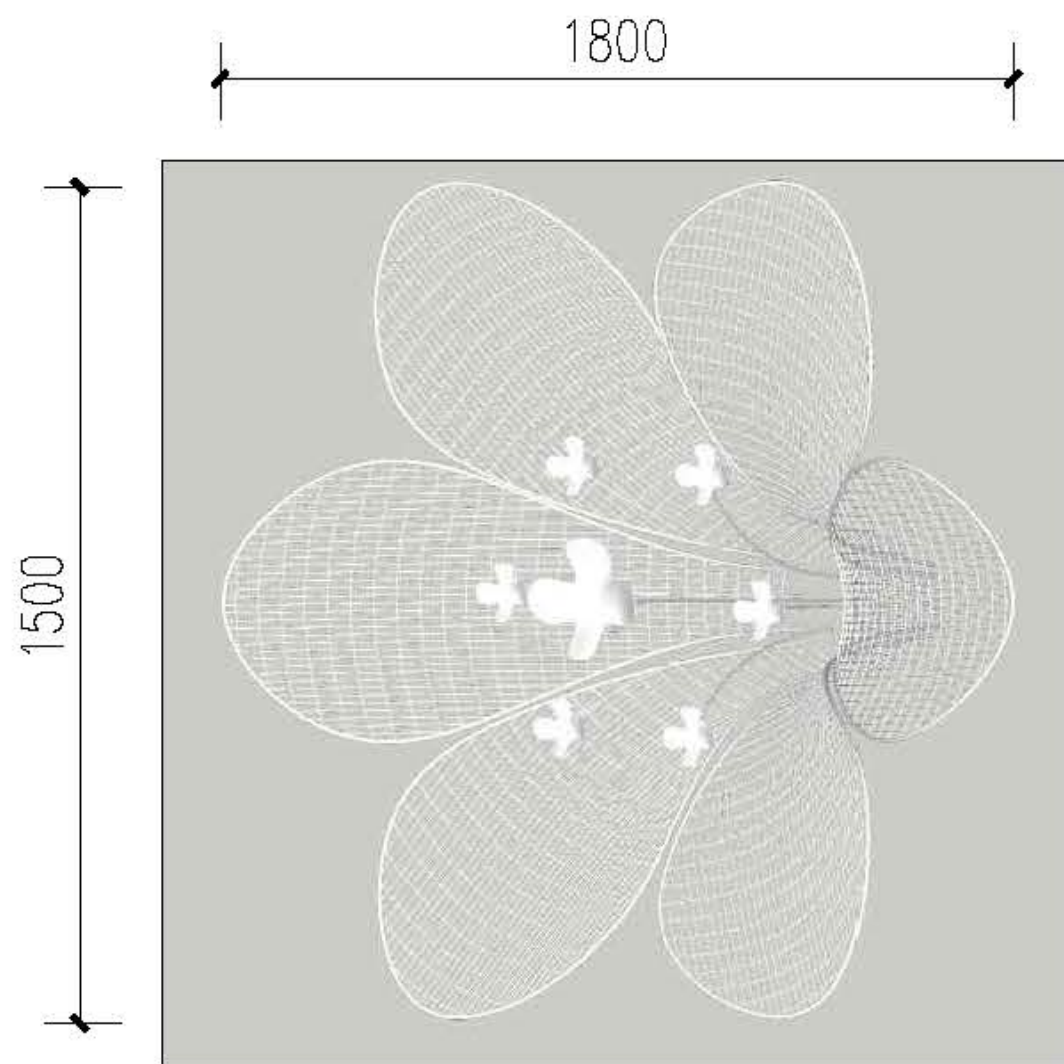
电箱外装饰图案意向图

尺寸根据现场的电箱外观二次深化安装




花朵一雕塑意向图

材质：不锈钢，本色拉丝面



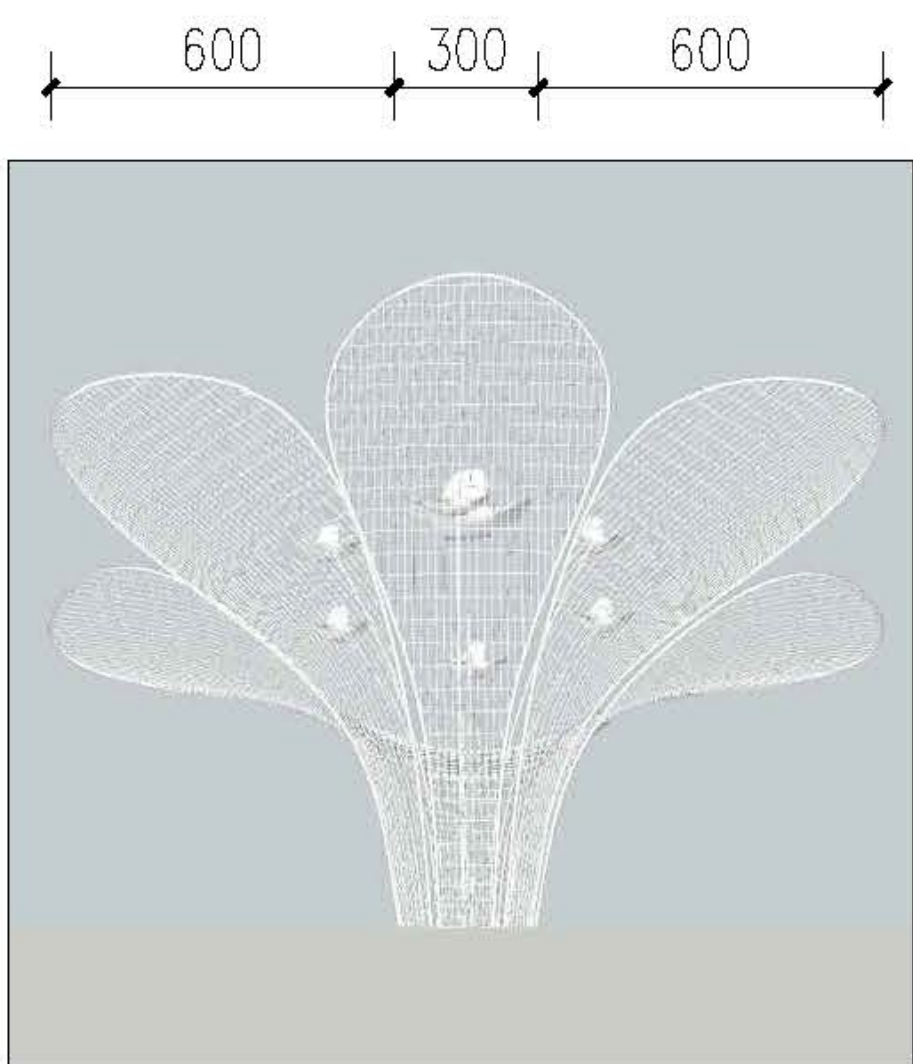
花朵一雕塑顶视图

材质：不锈钢，本色拉丝面



花朵一雕塑侧立面图

材质：不锈钢，本色拉丝面



花朵一雕塑正立面图

材质：不锈钢，本色拉丝面



本图版权属于浙江城建规划设计院有限公司所有，除本工程外对本图的任何其它用途和复制，必须获得本公司的书面许可。

THE OWNERSHIP OF THE COPYRIGHT IN THIS DRAWING IS RETAINED BY ZHEJIANG URBAN CONSTRUCTION PLANNING AND DESIGN INSTITUTE. WRITTEN CONSENT MUST BE OBTAINED BEFORE ANY USE OR REPRODUCTION OF THE DRAWING.

浙江城建规划设计院有限公司

ZHEJIANG URBAN CONSTRUCTION PLANNING AND DESIGN INSTITUTE

浙江省住房和城乡建设厅备案：自设资质证书22330497

建筑行业（建筑工程）甲级 风景园林（工程）专业甲级

市政行业（给水工程、排水工程、燃气工程、热力工程）专业乙级

证书编号：A1330095814233009588

图例及做法：

图纸以最新为准，未加盖本院出图章无效

合作设计单位：

工程建设单位：

浙江城建规划设计院有限公司

工程名称：

开化县大塘片基础设施工程—大塘片路（西二支路—东支路）新建工程及配套设施工程

子项名称：

图纸名称：

电箱、花架—意向图

图 号：

图 号：

图 号：

图 号：

图 号：

图 号：

图 号：

图 号：

图 号：

工程编号：24-04-2227

工程类别/专业：

/新建

图例比例：

图例/图式：

/

出图日期：

图例编号：

X4.01

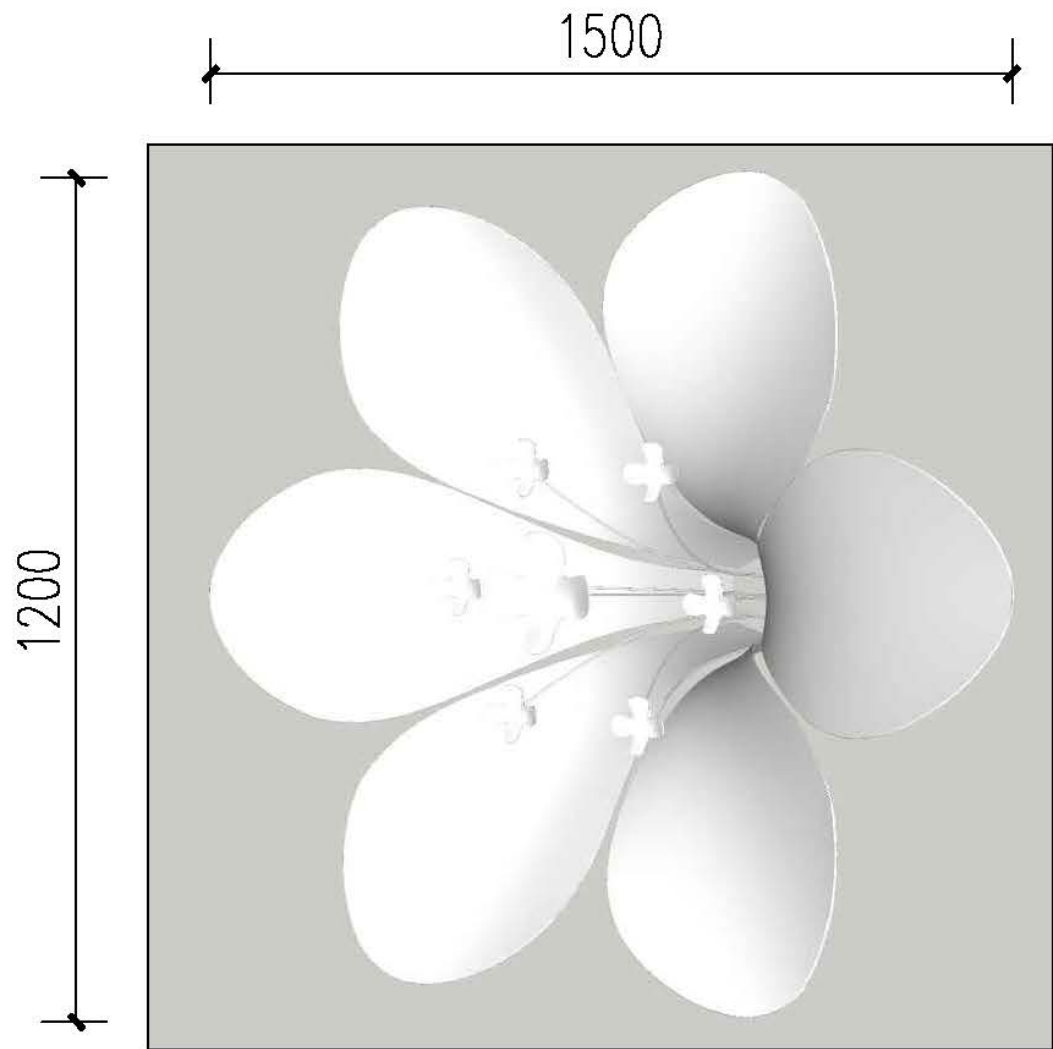


专业会签		



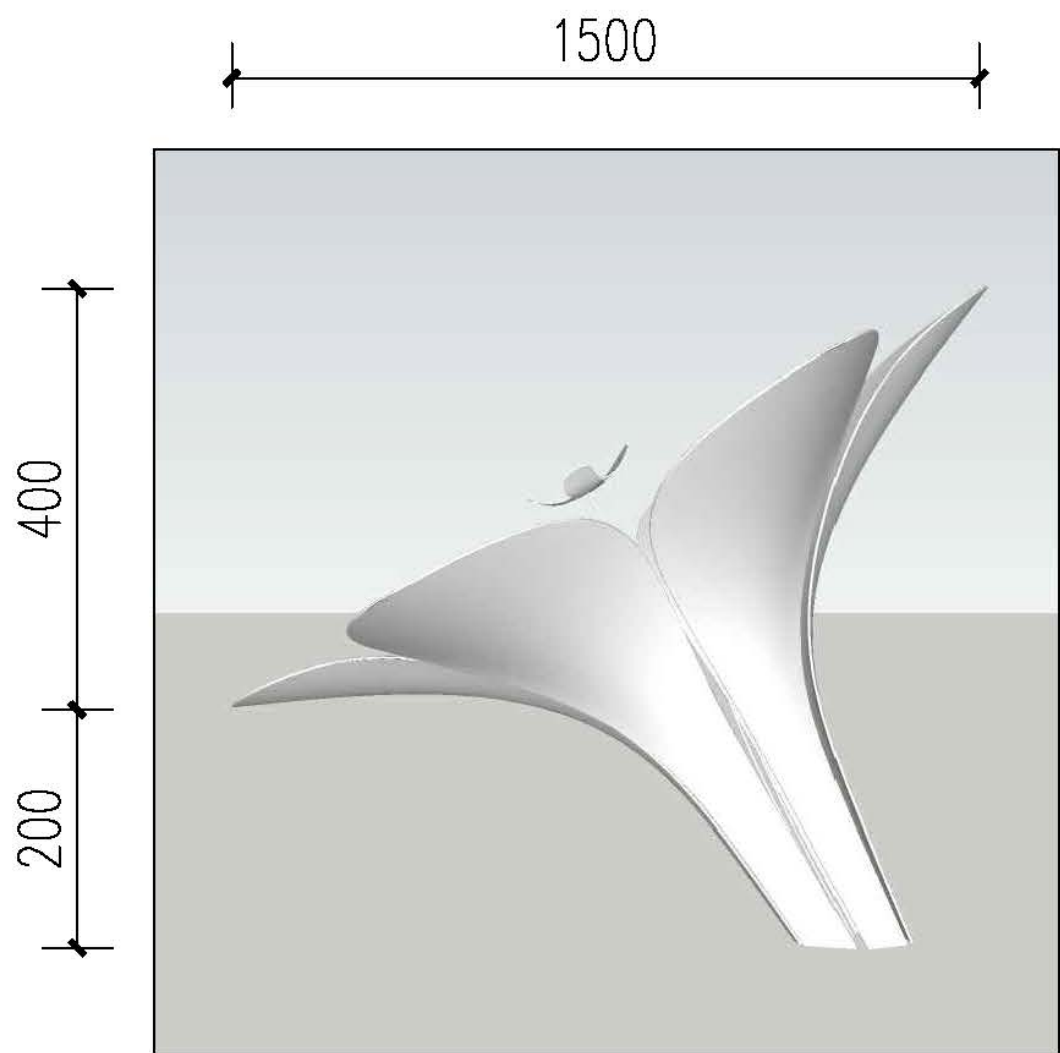
花朵二雕塑意向图

材质：不锈钢，本色拉丝面



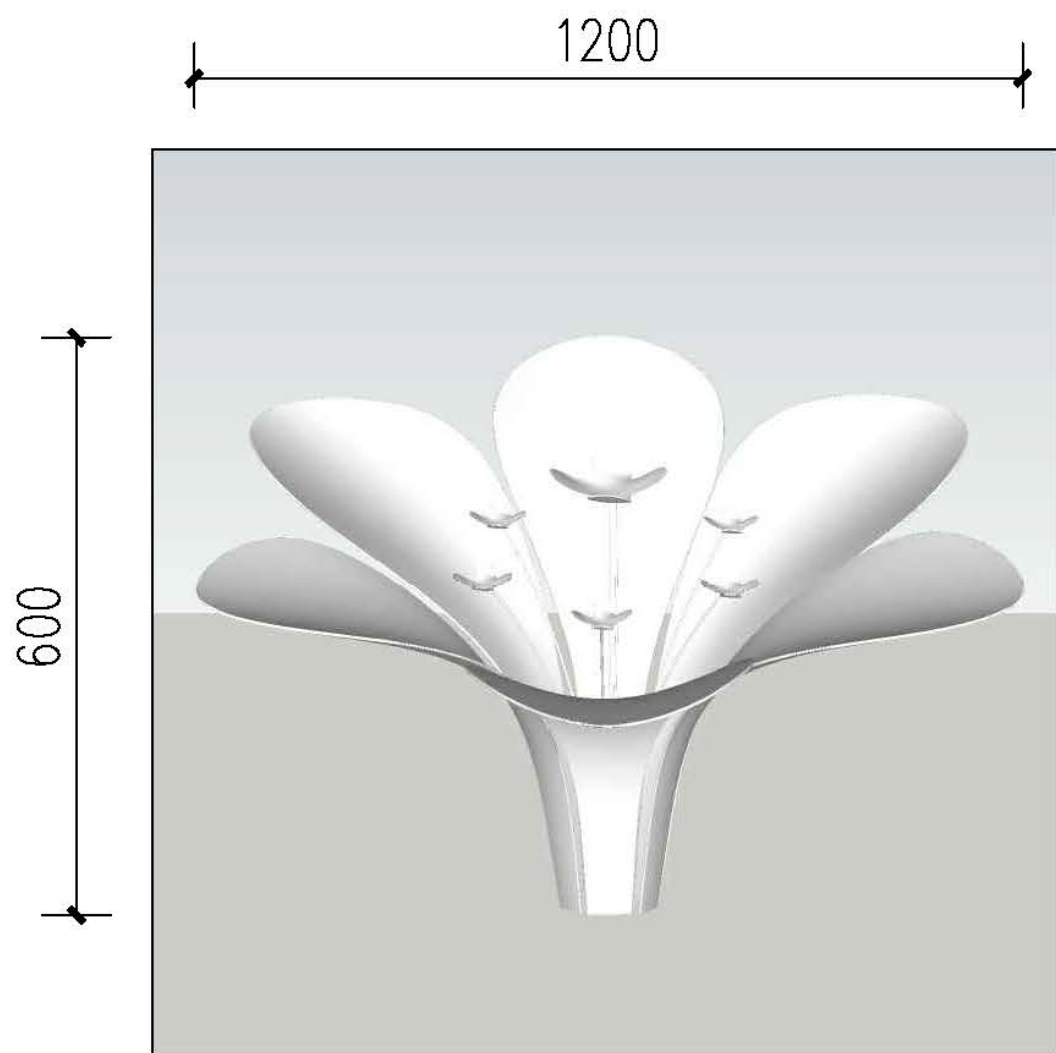
花朵二雕塑顶视图

材质：不锈钢，本色拉丝面



花朵二雕塑侧立面图

材质：不锈钢，本色拉丝面



花朵二雕塑正立面图

材质：不锈钢，本色拉丝面



本图版权属于浙江城建规划设计院有限公司所有，除本工程外对本图的任何其它用途和复制，必须获得本公司的书面许可。  
THE OWNERSHIP OF THE COPYRIGHT IN THIS DRAWING IS RETAINED BY ZHEJIANG URBAN CONSTRUCTION PLANNING AND DESIGN INSTITUTE. WRITTEN CONSENT MUST BE OBTAINED BEFORE ANY USE OR REPRODUCTION OF THE DRAWING.

浙江城建规划设计院有限公司

ZHEJIANG URBAN CONSTRUCTION PLANNING AND DESIGN INSTITUTE

院址：浙江省杭州市拱墅区

建筑行业（建筑工程）甲级 风景园林（工程设计）专项甲级

市政行业（给水工程、排水工程、道路工程、桥梁工程）专业乙级

证书编号：A133009581A233009588

备注：

图纸以最新版为准，未加盖本院出图章无效

合作设计单位：

工程建设单位：

浙江城建规划设计院有限公司

工程名称：

开成路大创园工程—大创园  
(西二路—东一路) 西侧绿化景观提升工程

子项名称：

图纸名称：

花朵二雕塑

审定：

审核：

项目负责：

专业负责：

校核：

设计制图：

工程编号：24-04-2227

工程类别/专业：

景观

图纸比例：

阶段/版次：

1

出图日期：

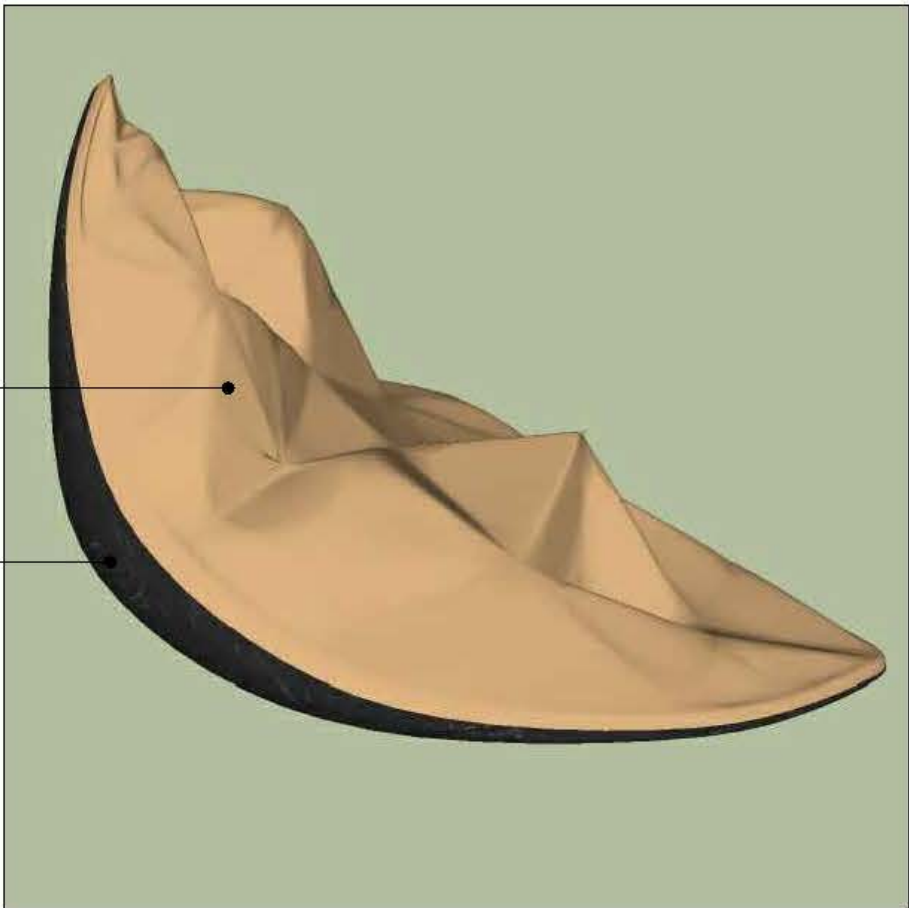
图纸编号：

X4.02

专业名称

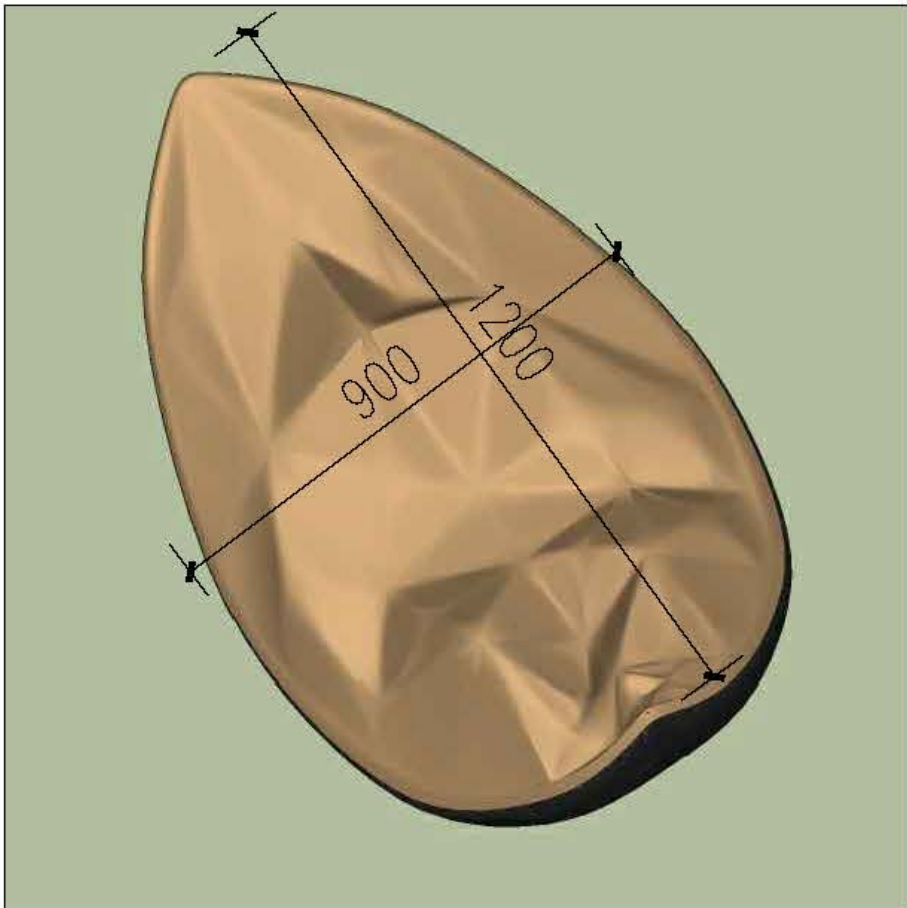

不锈钢，本色光面

不锈钢，金色拉丝面

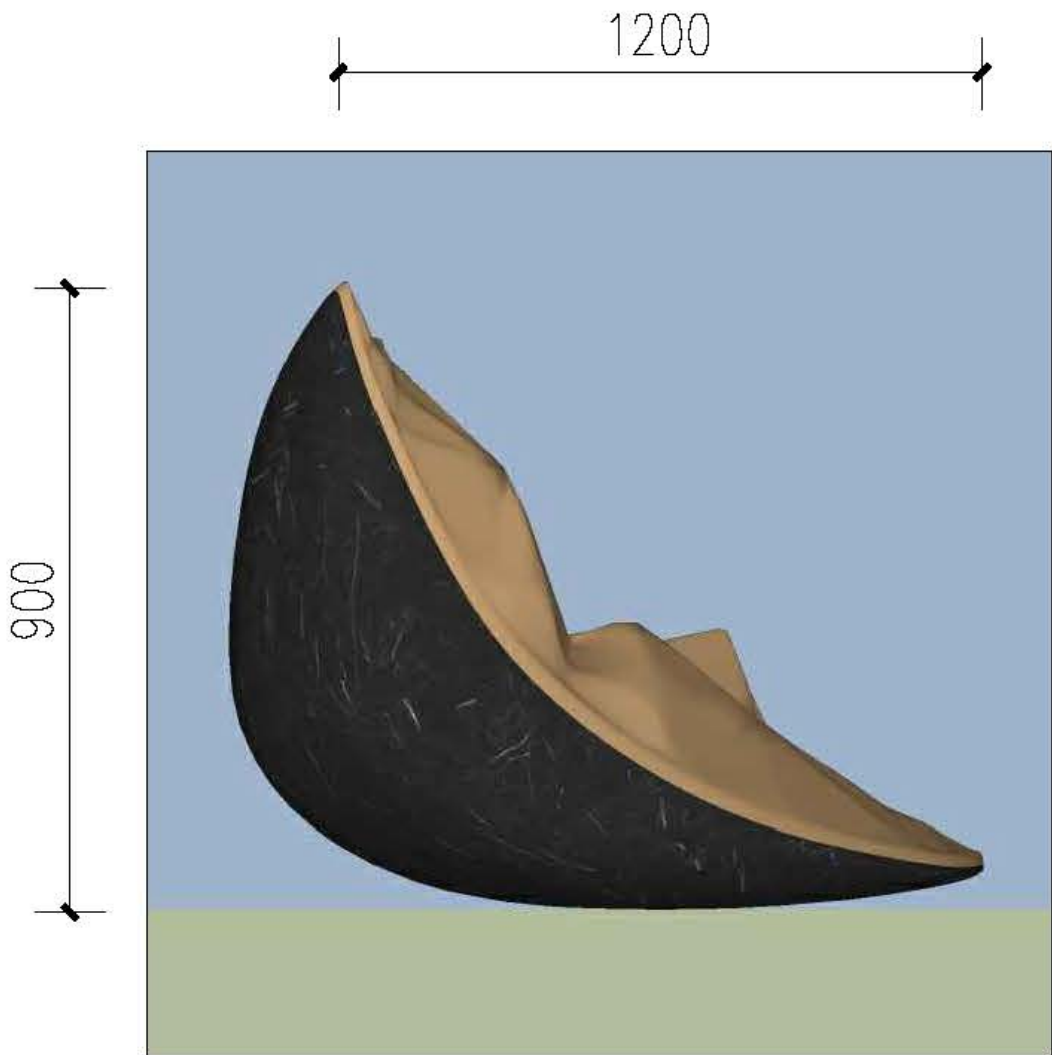


花朵三雕塑意向图

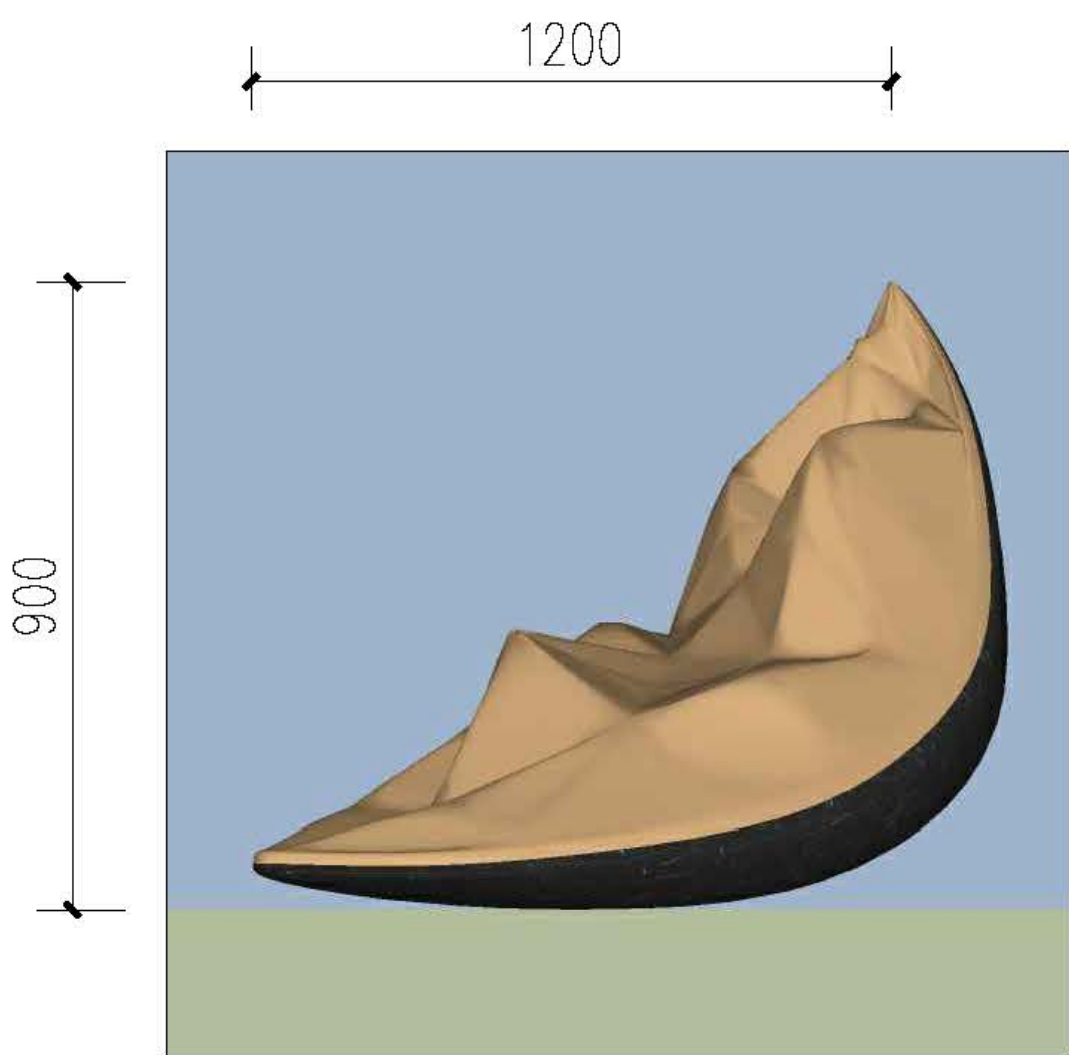
材质：不锈钢，背面金色拉丝面，正面不锈钢本色光面



花朵三雕塑顶视图



花朵三雕塑侧视图



花朵三雕塑侧视图



本图版权属于浙江城建规划设计院有限公司所有，除本工程外对本图的任何其它用途和复制，必须获得本公司的书面许可。  
THE OWNERSHIP OF THE COPYRIGHT IN THIS DRAWING IS RETAINED BY ZHEJIANG URBAN CONSTRUCTION PLANNING AND DESIGN INSTITUTE. WRITTEN CONSENT MUST BE OBTAINED BEFORE ANY USE OR REPRODUCTION OF THE DRAWING.

浙江城建规划设计院有限公司

ZHEJIANG URBAN CONSTRUCTION PLANNING AND DESIGN INSTITUTE

城乡规划编制甲级：自发改审字22330497

建筑行业（建筑工程）甲级 风景园林（工程设计）专项甲级

市政行业（给水工程、排水工程、道路工程、桥梁工程）专业乙级

证书编号：A133009581A233009588

基本规定：

图纸以最新版为准，未加盖本院出图章无效

合作设计单位：

工程建设单位：

诸暨市新城建设开发有限公司

工程名称：

开成路大加片基础设施工程—大加路  
(东二环路—城北路)两侧绿化景观提升工程

子项名称：

图纸名称：

花朵三意向图

审定：

审核：

项目负责：

专业负责：

设计：

设计制图：

工程编号：

24-04-2227

工程类别/专业：

/景观

图纸比例：

阶段/层次：

/

出图日期：

图纸编号：

X4.03



THE OWNERSHIP OF THE COPYRIGHT IN THIS DRAWING IS  
RETAINED BY ZHEJIANG URBAN CONSTRUCTION PLANNING  
AND DESIGN INSTITUTE,WRITTEN CONSENT MUST BE  
OBTAINED BEFORE ANY USE OR REPRODUCTION OF THE  
DRAWING.

证书编号: A133009581; A233009588

簽章及備注:

图纸以最新版为准、未加盖本院出图章无效

合作设计单位:

工程建设单位:

诸暨市新城投资开发有限公司

工程名称:

开发区大铝片强基工程—大铝西路  
(西二环路—城北路)两侧绿化景观整治提升工程

子项名称:

图纸名称:

道路做法详图

审定:

留校:

項目負責：

專業負責：

校 对:

设计制图:

工程编号: 01 01 0007

24-04-2227	工程类别/专业:	/园建
------------	----------	-----

图纸比例:

阶段/版次:	/
--------	---

出图日期:

图纸编号:	T1.01
-------	-------



专业会签		

序号		项目名称	单位	数量	备注
01	人行道 花岗岩铺装	3cm厚花岗岩人行道铺装	m²	280	
		3cm厚1: 3干硬性水泥砂浆结合层	m²	280	
		12cm厚c20素砼垫层	m²	280	
		15cm厚 碎石垫层	m²	280	
		挖除现状铺装	m²	280	暂按新建拆除
02	花岗岩侧平石	5cm厚30×60cm芝麻灰花岗岩	m	2654	
		3cm厚1: 3干硬性水泥砂浆结合层	m	2654	
		20cm厚c25素砼垫层	m	2654	
		20cm厚 碎石垫层	m	2654	
		挖除现状侧平石	m	2654	暂按新建拆除
03	花岗岩高侧石	5cm厚30×60cm芝麻灰花岗岩	m	1100	
		3cm厚1: 3干硬性水泥砂浆结合层	m	1100	
		15cm厚c25素砼垫层	m	1100	
		20cm厚 碎石垫层	m	1100	
		挖除现状高侧石	m	1100	暂按新建拆除
04	花岗岩圆侧石	5cm厚30×60cm芝麻灰花岗岩	m	541	
		3cm厚1: 3干硬性水泥砂浆结合层	m	541	
		15cm厚c25素砼垫层	m	541	
		20cm厚 碎石垫层	m	541	
		挖除现状圆侧石	m	541	暂按新建拆除
05	其它	沥青路面铣刨	m²	4580	铣刨厚度暂按15cm
		沥青路面基层修复	m²	4143	先挖除现状基层再修复,拆除15cm碎石层, 20cm砼垫层
		砼路面	m²	437	15cm厚C30非泵送混凝土路面
		拆除围墙	m	310	墙宽0.25m, 墙高2.2m
		挖方	m³	1364	路基基平处,土坡平整不外运不消纳

道路主要工程数量表

注：实际数量以现场施工为准



本图版权属于浙江城建规划设计院有限公司所有，除本工程外对本图的任何其它用途和复制，必须获得本公司的书面许可。

THE OWNERSHIP OF THE COPYRIGHT IN THIS DRAWING IS RETAINED BY ZHEJIANG URBAN CONSTRUCTION PLANNING AND DESIGN INSTITUTE. WRITTEN CONSENT MUST BE OBTAINED BEFORE ANY USE OR REPRODUCTION OF THE DRAWING.

浙江城建规划设计院有限公司

ZHEJIANG URBAN CONSTRUCTION PLANNING AND DESIGNING INSTITUTE

城乡规划编制甲级(自发改审字22330497)

建筑行业(建筑工程)甲级 风景园林(工程设计)专项甲级

市政行业(给水工程、排水工程、道路工程、桥梁工程)专业乙级

证书编号: A133009581A233009588

表章及备注:

图纸以最新版为准，未加盖本院出图章无效

合作设计单位:

工程建设单位:

诸暨市新城建设开发有限公司

工程名称:

开化经济开发区工程—大市路  
(二期第一标段)南侧绿化景观提升工程

子项名称:

图纸名称:

路基工程数量表

审 定:

审 核:

项目负责:

专业负责:

校 对:

设计制图:

工程编号: 24-04-2227

工程类别/专业:

/路基

图纸比例:

阶段/版次:

/

出图日期:

图纸编号:

T1.02